

UCHWAŁA NR XX/367/12
SEJMIKU WOJEWÓDZTWA ŁÓDZKIEGO

z dnia 24 stycznia 2012 r.

w sprawie: zmiany Uchwały Nr XLIX/1444/09 z dnia 22 grudnia 2009 r.

Na podstawie art. 18 pkt 20 ustawy z dnia 5 czerwca 1998 r. o samorządzie województwa (t.j. Dz. U. z 2001 r. Nr 142, poz. 1590; z 2002 r. Nr 23, poz. 220, Nr 62, poz. 558, Nr 153, poz. 1271, Nr 214, poz. 1806; z 2003 r. Nr 162, poz. 1568; z 2004 r. Nr 102, poz. 1055, Nr 116, poz. 1206; z 2006 r. Nr 126, poz. 875, Nr 227, poz. 1658; z 2007 r. Nr 173, poz. 1218; z 2008 r. Nr 180, poz. 1111, Nr 216, poz. 1370, Nr 223, poz. 1458; z 2009 r. Nr 157, poz. 1241; z 2010 r. Nr 28, poz. 142 i 146, Nr 40, poz. 230, Nr 106, poz. 675, z 2011 r. Nr 21, poz. 113, Nr 149, poz. 887, Nr 217, poz. 1281 oraz art. 7 i 27 ust. 1 i 2 ustawy z dnia 13 października 1995 r. Prawo łowieckie (t.j. Dz. U. z 2005 r. Nr 127, poz. 1066; z 2005 r. Nr 175, poz. 1462; z 2006 r. Nr 220, poz. 1600; z 2007 r. Nr 176, poz. 1238; z 2008 r. Nr 201, poz. 1237; z 2009 r. Nr 92, poz. 753, Nr 223, poz. 1777; z 2011 r. Nr 106, poz. 622) Sejmik Województwa Łódzkiego uchwala co następuje:

§ 1. W załączniku Nr 2 do uchwały Sejmiku Województwa Łódzkiego Nr XLIX/1444/09 z dnia 22 grudnia 2009 r. w sprawie podziału Województwa Łódzkiego na obwody łowieckie wprowadza się zmiany w przebiegu granic obwodów łowieckich określone w załączniku Nr 1 do niniejszej uchwały.

§ 2. W załączniku Nr 3 do uchwały Sejmiku Województwa Łódzkiego Nr 1444/09 z dnia 22 grudnia 2009 r. w sprawie podziału Województwa Łódzkiego na obwody łowieckie wprowadza się zmiany w rejestrze powierzchniowym obwodów łowieckich określone w załączniku nr 2 do niniejszej uchwały.

§ 3. Wykonanie uchwały powierza Zarządowi Województwa Łódzkiego.

§ 4. Uchwała podlega ogłoszeniu w Dzienniku Urzędowym Województwa Łódzkiego i wchodzi w życie z dniem 1 kwietnia 2012 roku.



Przewodniczący Sejmiku

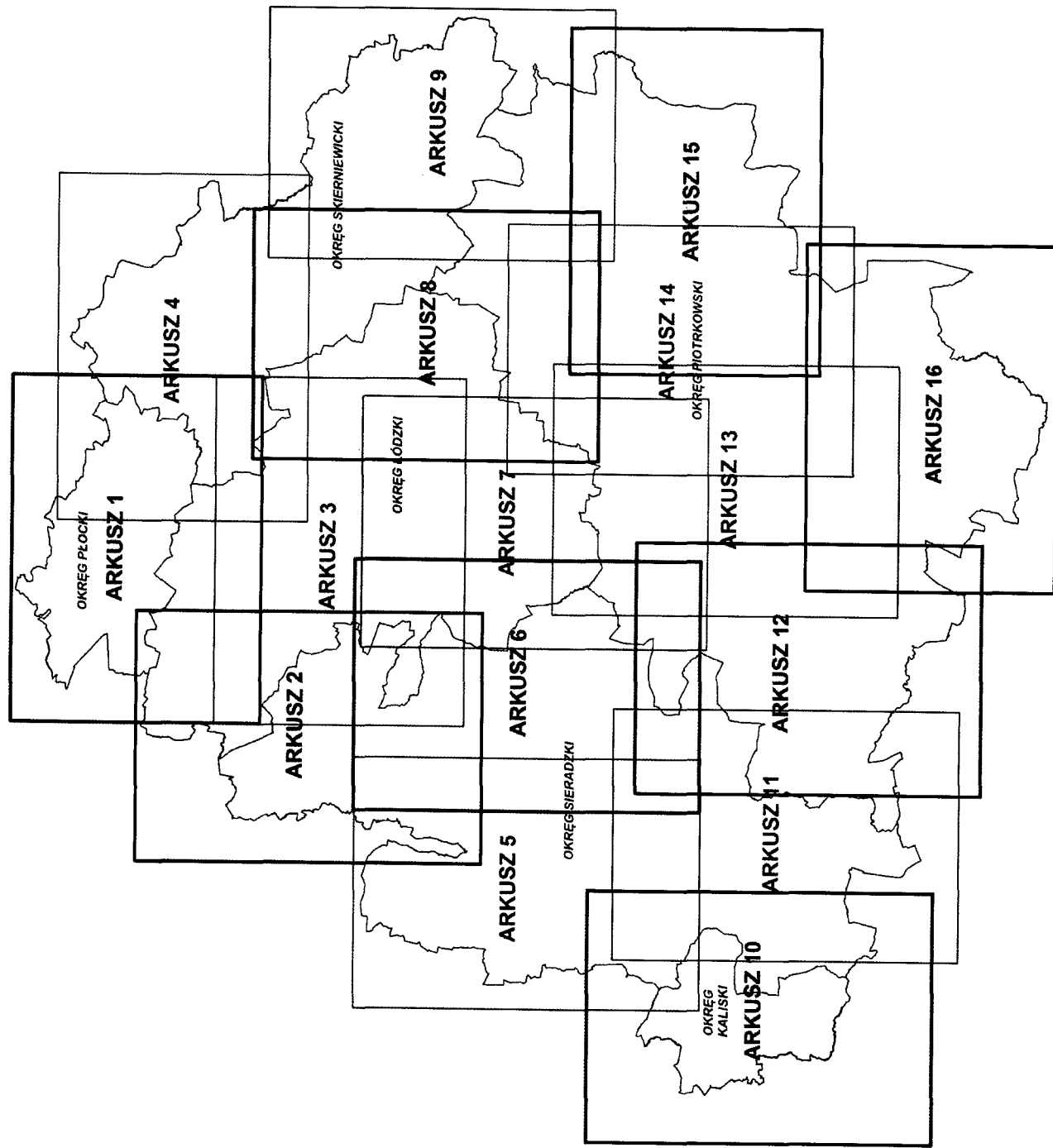

Marek Mazur

Załącznik Nr 1 do Uchwały Nr XX/367/12
Sejmiku Województwa Łódzkiego
z dnia 24 stycznia 2012 r.
Zalacznik1.pdf

Załącznik nr 1

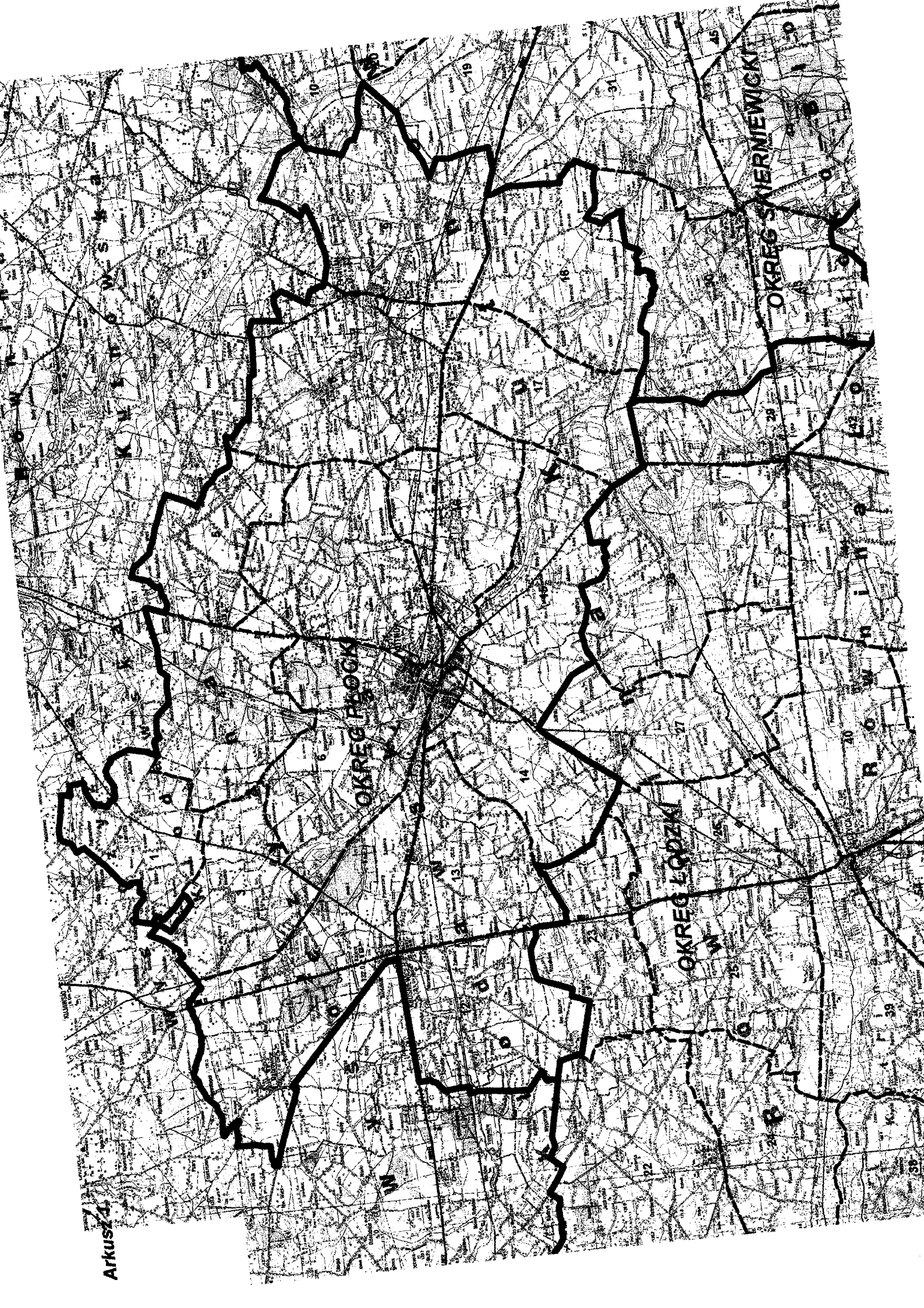
Załącznik Nr 2 do Uchwały Nr XX/367/12
Sejmiku Województwa Łódzkiego
z dnia 24 stycznia 2012 r.
Zalacznik2.xls

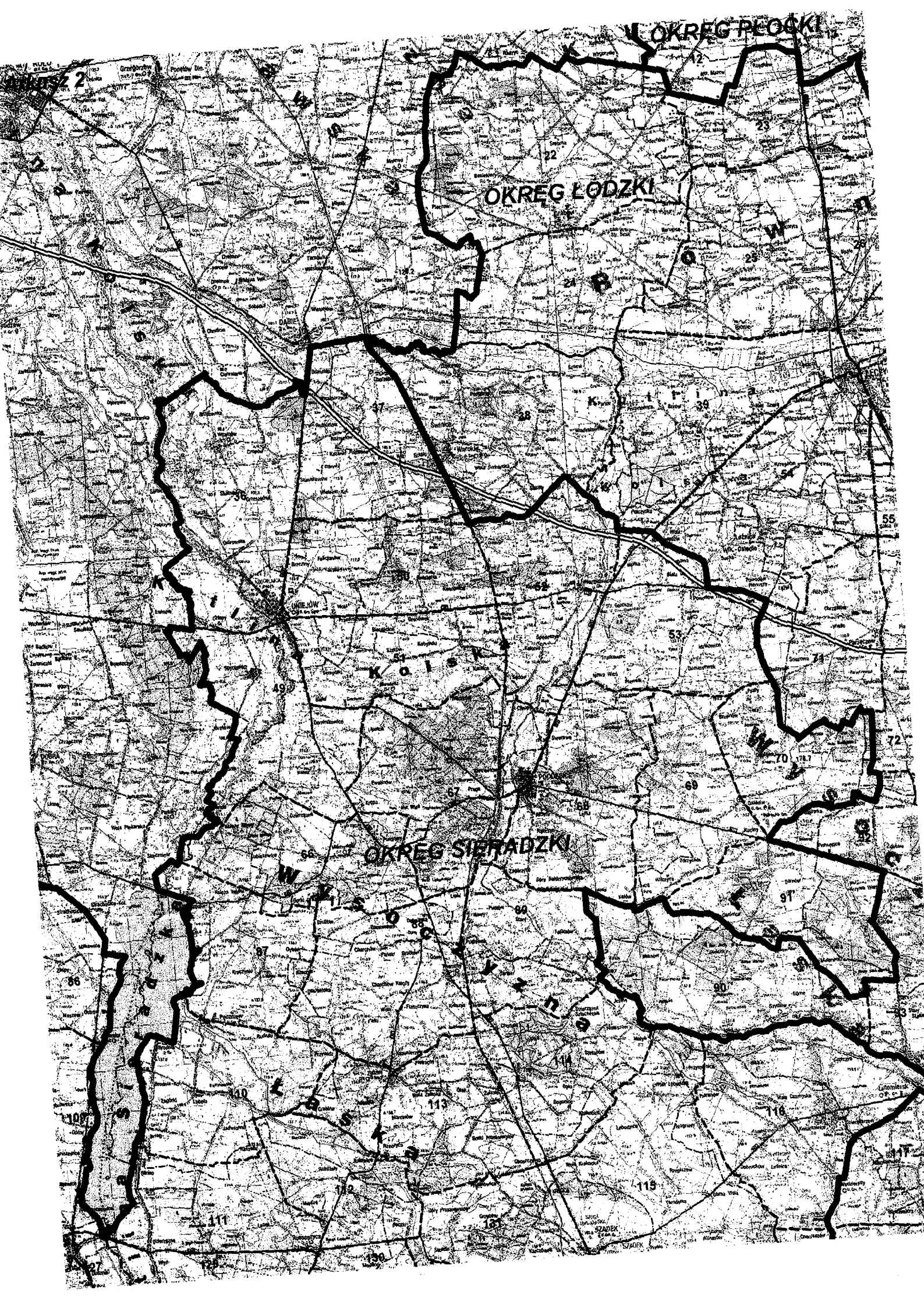
Załącznik Nr 2



LEGENDA

268	NUMER OBWODU ŁOWIECKIEGO
-----	GRANICA OBWODU ŁOWIECKIEGO
<i>OKRĘG KALISKI</i>	NAZWA OKRĘGU ŁOWIECKIEGO
—————	GRANICA OKRĘGU ŁOWIECKIEGO
-·-·-·-·-·-	GRANICE ADMINISTRACYJNE





OKREG PIOTRKÓWSKI

OKREG ŁÓDZKI

OKREG SIERADZKI

2

55

72

86

108


111

130

115

116

117



AFRISZ 3

OKRĘG SKIERNIEWICKI

OKRĘG ŁÓDZKI

OKRĘG SIERADZKI

R o w i n a

R o w i n a

S I E R A D Z

Ł

Ł

1007

116

136

KONSTANTYNOŁÓDZKI

ŁÓDŹ

ŁÓDŹ

ŁÓDŹ

ŁÓDŹ

ŁÓDŹ

ŁÓDŹ

ŁÓDŹ

ŁÓDŹ

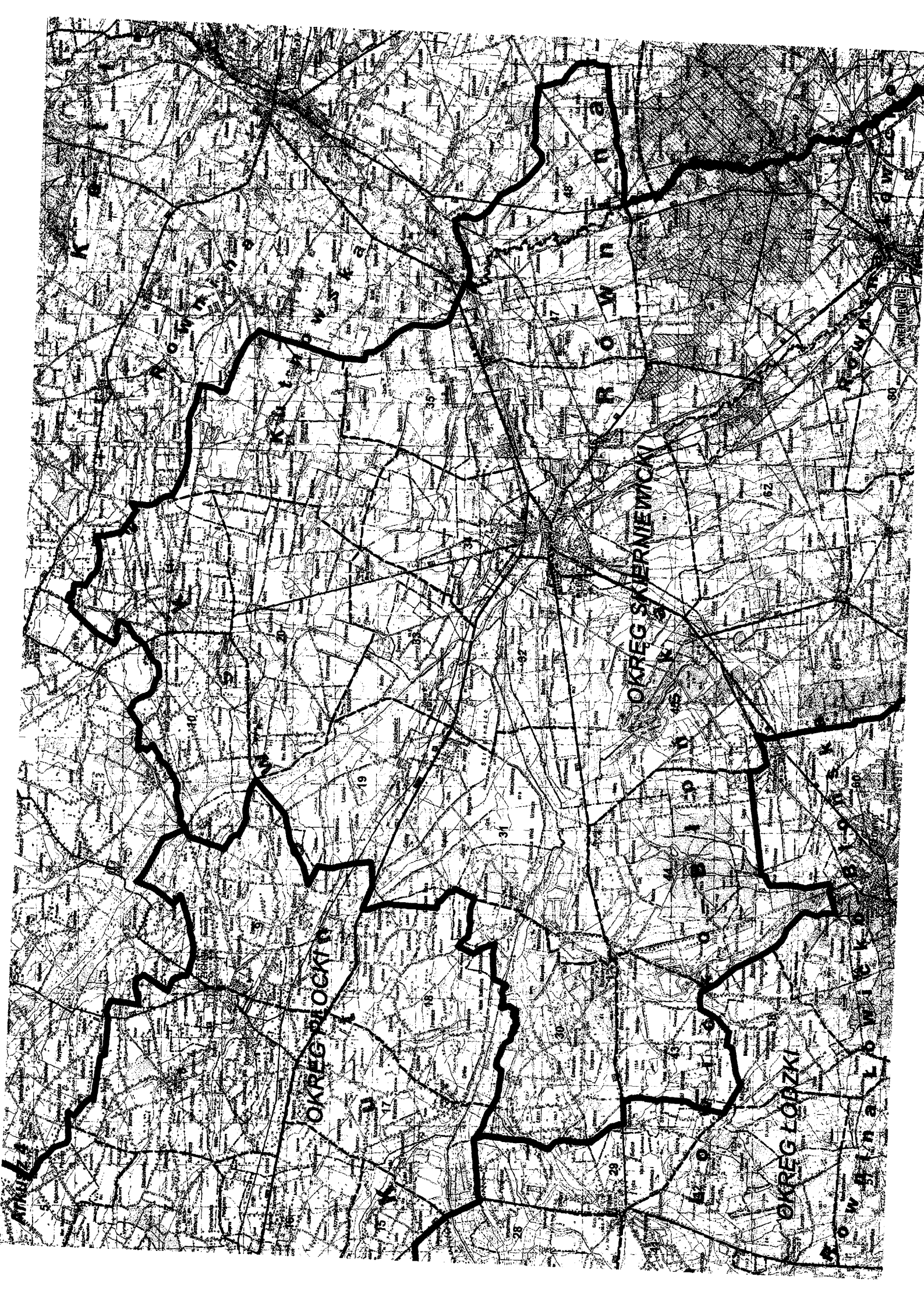
ŁÓDŹ

ŁÓDŹ

ŁÓDŹ

ŁÓDŹ

ŁÓDŹ



OKRĘG ŁÓDZKI


OKRĘG ŚWIĘTOKRZYSKI

OKRĘG KRAKOWSKI

OKRĘG WIELKOPOLSKI

SCIENCE

Arkusz 5



OKRĘG SIERADZKI

Kościelnia

Sieradzka

SIERADZ

207

235

236

233

234

238

210

175

176

209

155

153

151

150

126

125

127

111

109

108

86

85

68


113


112

181

182

183





1027

WIERUSZÓWSKI

KONSTANTYNÓW ŁÓDZKI

ŁÓDŹ

1002

PIOTRKÓW

PIOTRKÓW

OKRĘG SIERADZKI

OKRĘG PIOTRKÓWSKI

214

215

217

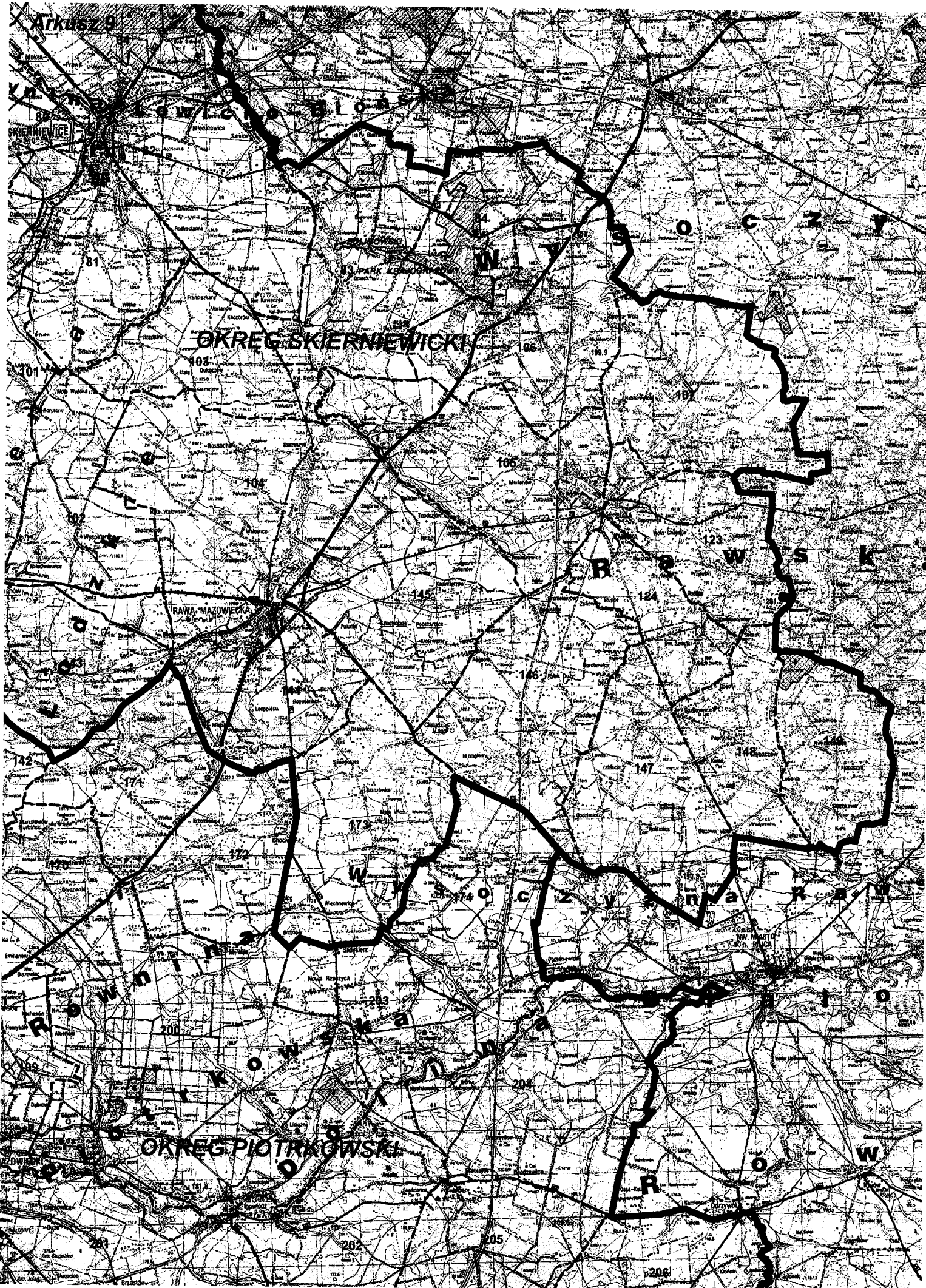
220

219

246

244





OKRĘG SKIERNIEWICKI

OKRĘG PIOTRKOWSKI

RAWA MAZOWIECKA

PARK KENIGOWSKI

MIENIECICE

101

106

110

105

104

145

124

146

147

148

142

172

140

200

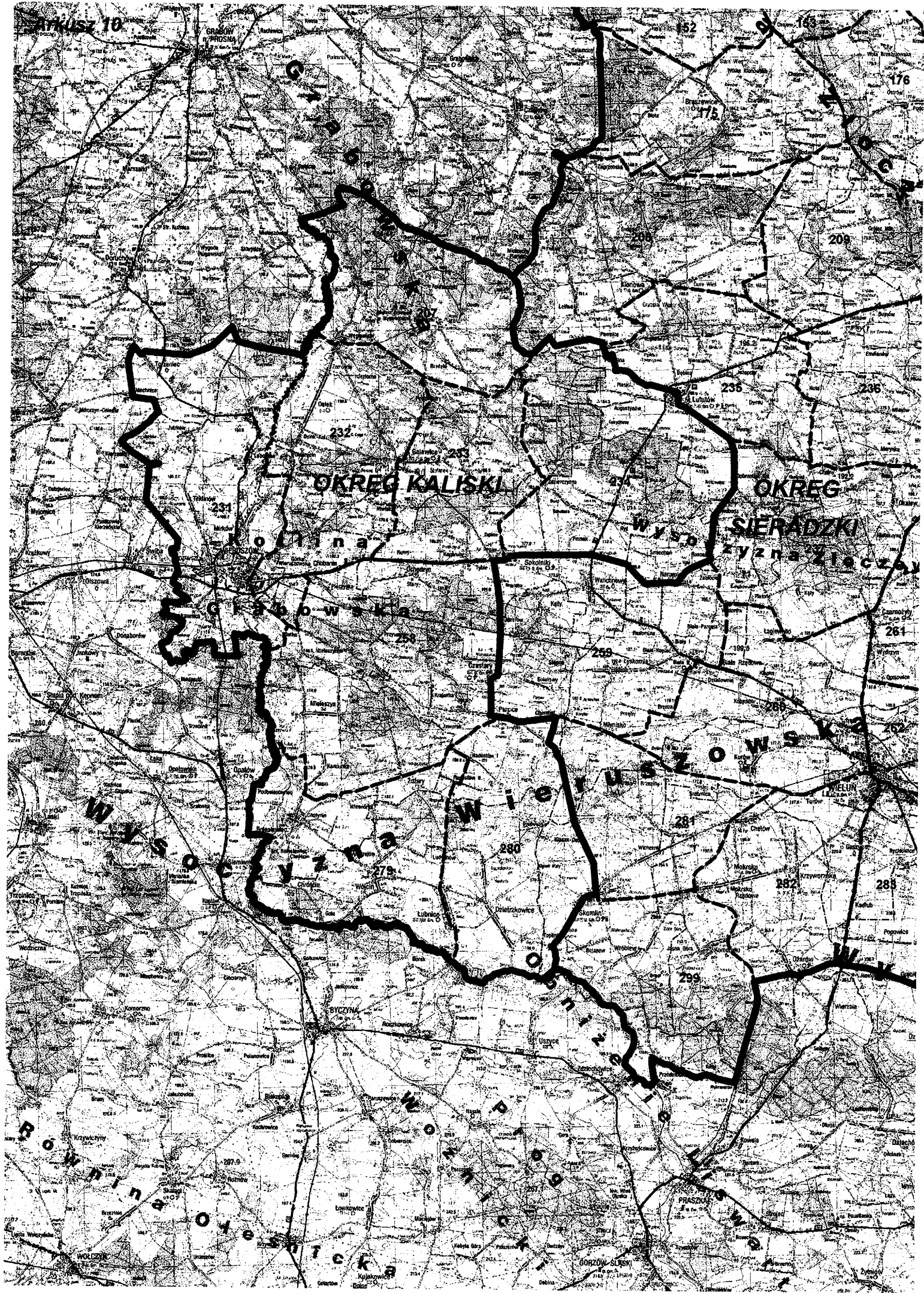
203

204

202

205

208



OKRĘG KALISKI

OKRĘG SIERADZKI

WYSP. RYZNA ZIĘCZAJ

WYSP. WIERUSZÓWSKA

WYSP. WOSKOŚCIEKA

WYSP. WONTIOWA

WYSP. WONTIOWA

WYSP. WONTIOWA

GORZÓW-SŁSKI

PRASZKA

GRABÓW

152

176

209

175

231

232

235

236

Kalisz

Grabowska

Wysp.

Ryżna Zięczaj

250

250

261

260

260

281

280

279

282

299

BYCZYNA

OSIENIE

WYSP.

WONTIOWA

WONTIOWA

WONTIOWA

WONTIOWA

WONTIOWA

WONTIOWA

207.0

BYCZYNA

WONTIOWA

WONTIOWA

WONTIOWA

WONTIOWA

WONTIOWA

WONTIOWA

WONTIOWA

WONTIOWA

WONTIOWA

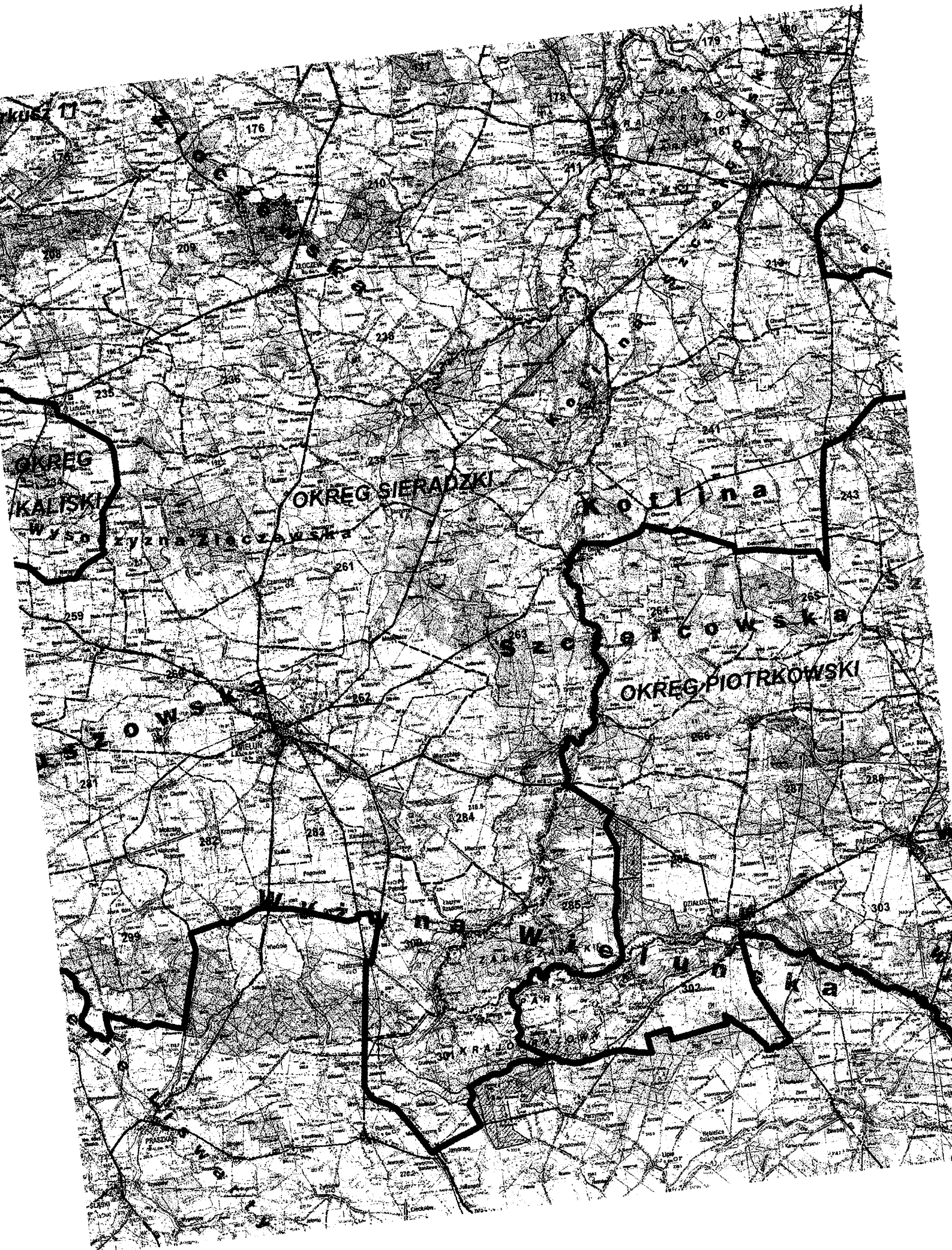
WONTIOWA

WONTIOWA

WONTIOWA

WONTIOWA

WONTIOWA



OKREG
KALISKI

OKREG SIERADZKI

OKREG PIOTRKOWSKI

Wyspa Kozłowska

Kotlina
Szerocowska

WYBRZEŻA
WIELKOPOLSKA

Wielkopolska





OKRĘG ŁÓDZKI

OKRĘG PIOTRKOWSKI

PIOTRKÓW TRYBUNAŁSKI

ROWNINA

PIOTRKÓW

RADOMSKO

STOBIEGÓW BRZESKI

307

308

292

268

290

291

292

293

294

295

296

297

248

249

245

246

247

248

249

250

251

252

253

254

186

187

188

189

190

191

192

193

194

195

196

197

198

199

200

158

159

160

161

162

163

164

165

166

167

168

169

170

171

172

173

174

175

189

190

191

192

193

194

195

196

197

198

199

200

201

202

203

204

193

194

195

196

197

198

199

200

201

202

203

204

205

206

207

208

209

210

195

196

197

198

199

200

201

202

203

204

205

206

207

208

209

210



OKRĘG ŁÓDZKI

OKRĘG PIOTRKOWSKI

PIOTRKÓW WIELKI

KHALOBRAZOWA

WALBRZĄD

157 14

183

193

192

195

169

170

198

201

89

188

190

218

224

226


225


228

173

195

215





**AKTUALIZACJA REJESTRU POWIERZCHNIOWEGO OBWODÓW ŁÓWIECKICH
ZAŁĄCZNIK NR 2 DO UCHWAŁY NR XX/106/15 SEJMIKU WOJEWÓDZTWA ŁÓDZKIEGO Z DNIA 24 STYCZNIA 2012 ROKU**

Nr	Nazwa obwodu	St. nr obwodu	Powiat	Pow. całkowita (w ha)	Pow. wyłączona (w ha)	Pow. użytkowa			Lasy państwowe			Grunty pozostałe				Lesistość		Rodzaj obwodu	
						grunty leśne		inne	razem	Nr nadleśnictwa	Gmina	Pow. (w ha)	gmina	leśne	inne	razem	%		
						państwowe	pozostałe												razem
1	2	3	4	5	6	7	8	9	10	11	12	13	14	15	16	17	18	19	20
OKRĘG PIOTRKOWSKI																			
206		67	OPOCZYŃSKI PRZYSUSKI	6879	406	498	1732	2230	4043	6273	06-09	1007062 1007024	12 3	1007062 ODRZYWÓŁ RUSINÓW	450 170	1442 410	1892 580	2	polny
												1007025	483 498	1007025	1112 1732	2056 4043	3168 5775	33,4	
OKRĘG PŁOCKI																			
4		64	KUTNOWSKI GOSTYŃSKI	4805	143	796	153	949	3713	4662	06-05 06-04	1002062 1002072 1002102 1002102	105 6 677 8	1002062 1002072 1002102 GOSTYŃNIN	64 622 153 86	64 2941 86 3713	64 622 3094 86 3866	19,7	polny
OKRĘG SKIERNIEWICKI																			
78	PSZCZONÓW	42	ŁÓWICKI SKIERNIEWICKI	3722	165	742	227	969	2588	3557	06-18	1005082 1015062	6 736	1005082 1015052 1015062	98 23 106	948 266 1374	1046 289 1480 2815	26,9	polny
79	MSZADŁA	43	ŁÓWICKI SKIERNIEWICKI BRZEZIŃSKI	3001	82	998	311	1309	1610	2919	06-18	1005082 1015032 1015052 1015062	14 3 9 5	1005082 1015032 1015052 1015062	69 20 155 67	557 10 866 174	626 30 1021 241		leśny
												SGGW-LZD ROGÓW	413 554 998	1021032 1005082 1015052	3 311 1610	3 1610	3 1921	43,6	
80	MAKÓW	40	SKIERNIEWICKI M.SKIERNIEWICE	7089	616	463	725	1188	5285	6473	06-18	1015032 1015062	17 446	1015032 1015062	247 404	1391 3058	1638 3462		polny
													41 137 274	1015082 1063011 1015052	41 137 241	458 137 274	499 137 274		
													463	1015052	725	5285	6010	16,8	

Do opracowania rejestru powierzchniowego wykorzystano dane państwowego zasobu geodezyjnego i kartograficznego w postaci zbiorów Systemu Identyfikacji Działek Rolnych (LPIS) i ortofotomapy województwa łódzkiego. Wykorzystano również warszwy leśnej mapy numerycznej udostępnione przez Regionalne Dyrekcje Lasów Państwowych w Łodzi, Poznaniu, Katowicach i Radomiu oraz dane Leśnego Zakładu Doświadczalnego SGGW w Rogowie. Wyodrębnienia powierzchni wyłączanej dokonano na podstawie art.26 ustawy Prawo łowieckie z dnia 13 października 1995r. (Dz. U. z 2002r.; Nr 42; poz. 372 z późn. zm.).