

**UCHWAŁA NR XXX/583/12
SEJMIKU WOJEWÓDZTWA ŁÓDZKIEGO**

z dnia 27 listopada 2012 r.

w sprawie wyznaczenia aglomeracji Bolesławiec.

Na podstawie art. 18 pkt 20 ustawy z dnia 5 czerwca 1998 r. o samorządzie województwa (Dz. U. z 2001 r. Nr 142, poz. 1590, z 2002 r. Nr 23, poz. 220, Nr 62, poz. 558, Nr 153, poz. 1271, Nr 214, poz. 1806, z 2003 r. Nr 162, poz. 1568, z 2004 r. Nr 102, poz. 1055, Nr 116, poz. 1206, z 2006 r. Nr 126, poz. 875, Nr 227, poz. 1658, z 2007 r. Nr 173, poz. 1218, z 2008 r. Nr 180, poz. 1111, Nr 216, poz. 1370, Nr 223, poz. 1458, z 2009 r. Nr 157, poz. 1241, z 2010 r. Nr 28, poz. 142 i 146, Nr 40, poz. 230 i Nr 106, poz. 675 oraz z 2011 r. Nr 21, poz. 113, Nr 149, poz. 887, Nr 217, poz. 1281) w związku z art. 43 ust. 2a ustawy z dnia 18 lipca 2001 roku Prawo Wodne (Dz. U. z 2012 r., poz. 145) oraz art. 22 ust. 2 i 3 ustawy z dnia 5 stycznia 2011 r. o zmianie ustawy- Prawo wodne oraz niektórych innych ustaw (Dz. U. z 2011 r. Nr 32, poz. 159) Sejmik Województwa Łódzkiego uchwala, co następuje:

§ 1. Wyznacza aglomerację Bolesławiec zwaną dalej „aglomeracją”, położoną w województwie łódzkim, w powiecie węgrowskim, na obszarze gminy Bolesławiec.

§ 2. Aglomerację tworzą miejscowości: Bolesławiec, Podbolesławiec, Chotynin, Gola, Chróscin, Piaski, Kolonia Bolesławiec-Chróscin, Kamionka, Mieleszyn, Wiewiórka, Żdźary.

§ 3. Równoważna liczba mieszkańców aglomeracji wynosi: 4 263.

§ 4. Ścieki komunalne z obszaru aglomeracji odprowadzane są do oczyszczalni ścieków komunalnych w Bolesławcu.

§ 5. Obszar i granice aglomeracji wyznaczono na mapie w skali 1: 25 000, która stanowi Załącznik nr 1 (Arkusze 0-9) do niniejszej uchwały.

§ 6. Likwiduje aglomerację Bolesławiec, wyznaczoną Rozporządzeniem NR 1/06 Wojewody Łódzkiego z dnia 9 stycznia 2006 r. (Dz. Urz. Województwa Łódzkiego z dn. 17 stycznia 2006 r., Nr 14, poz. 122).

§ 7. Wykonanie uchwały powierza się Zarządowi Województwa Łódzkiego.

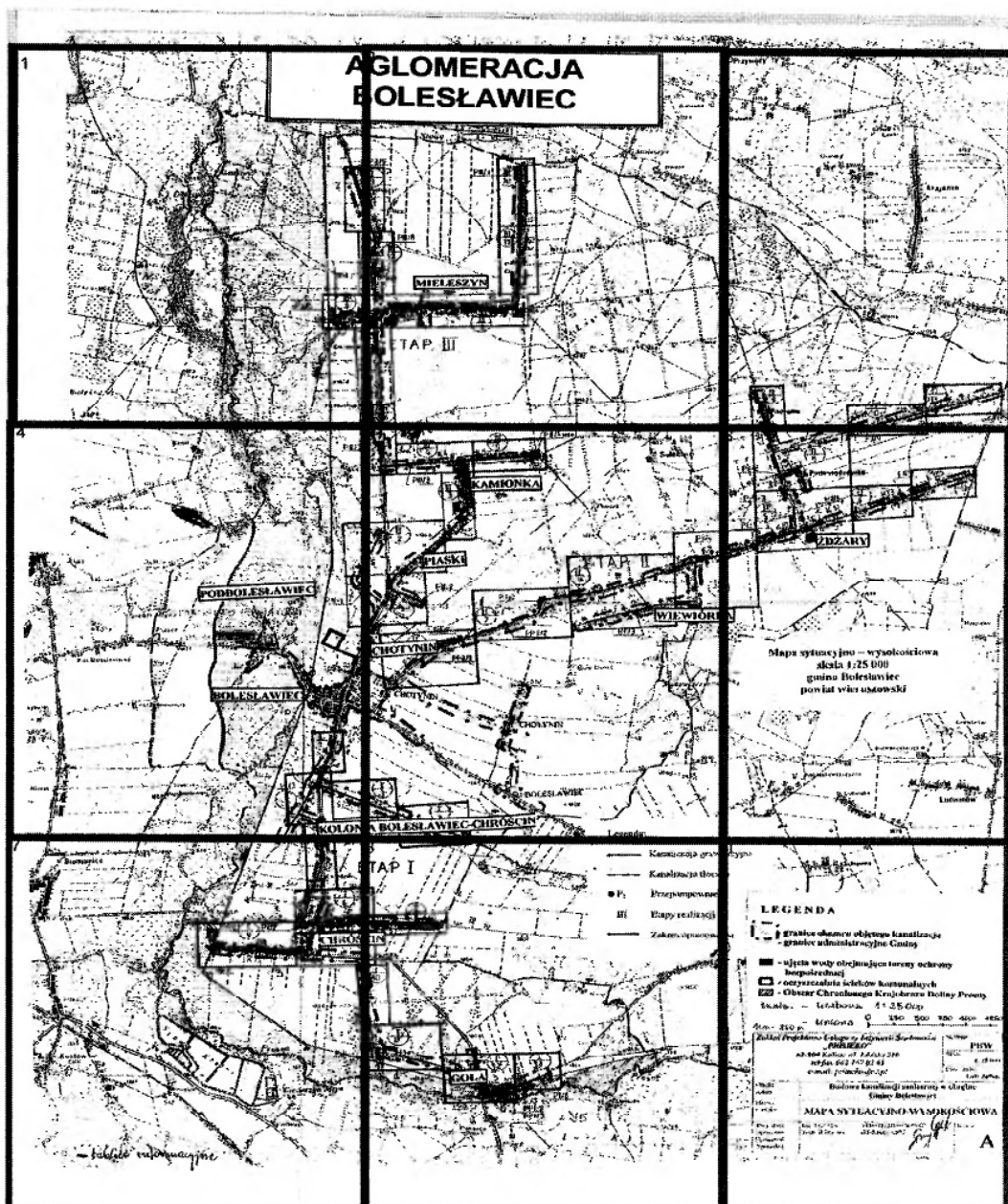
§ 8. Uchwała wchodzi w życie po upływie 14 dni od dnia ogłoszenia w Dzienniku Urzędowym Województwa Łódzkiego.

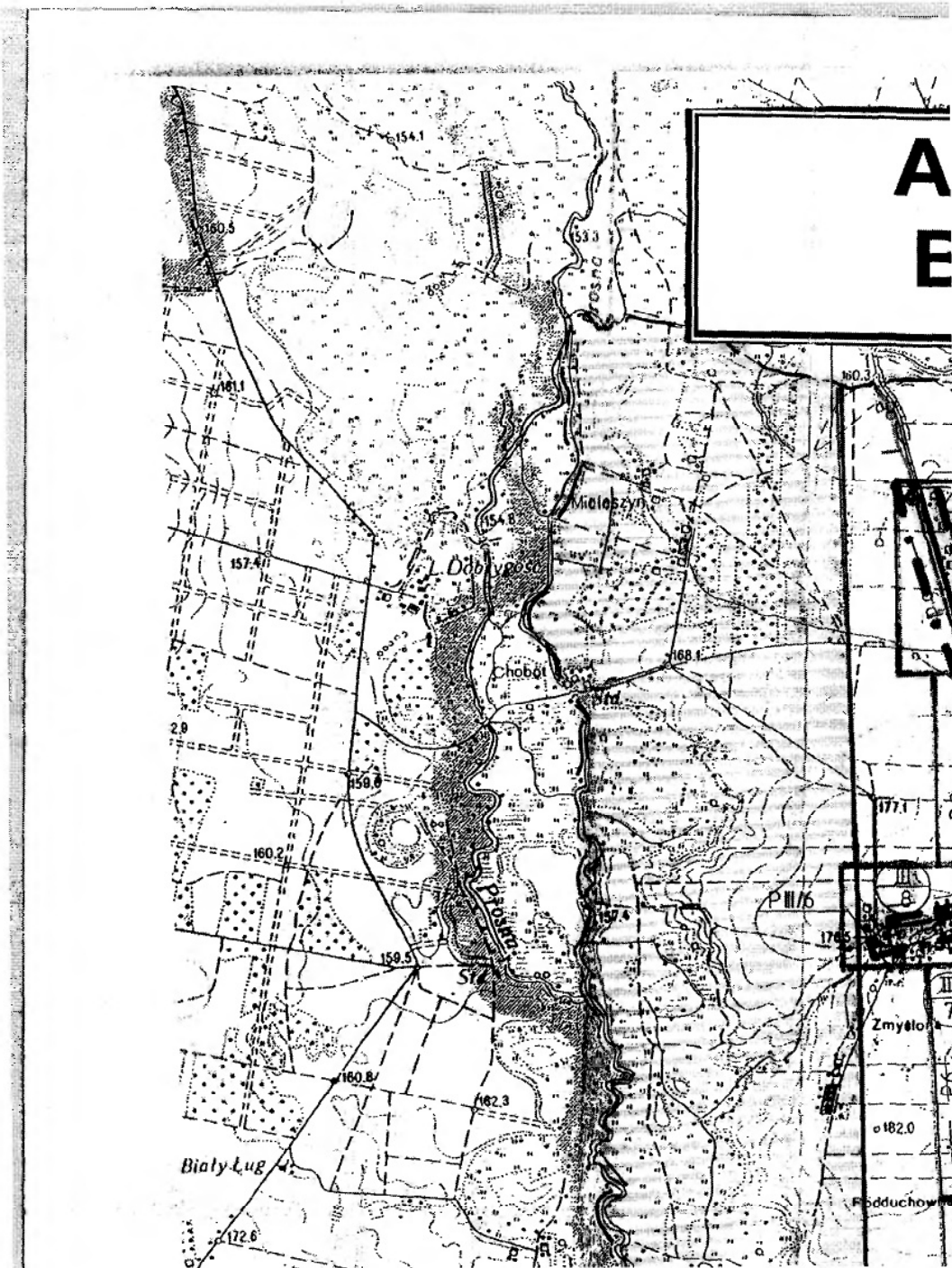


Przewodniczący Sejmiku
Marek Mazur
Marek Mazur

Załącznik Nr 1 do Uchwały Nr
XXX/583/12

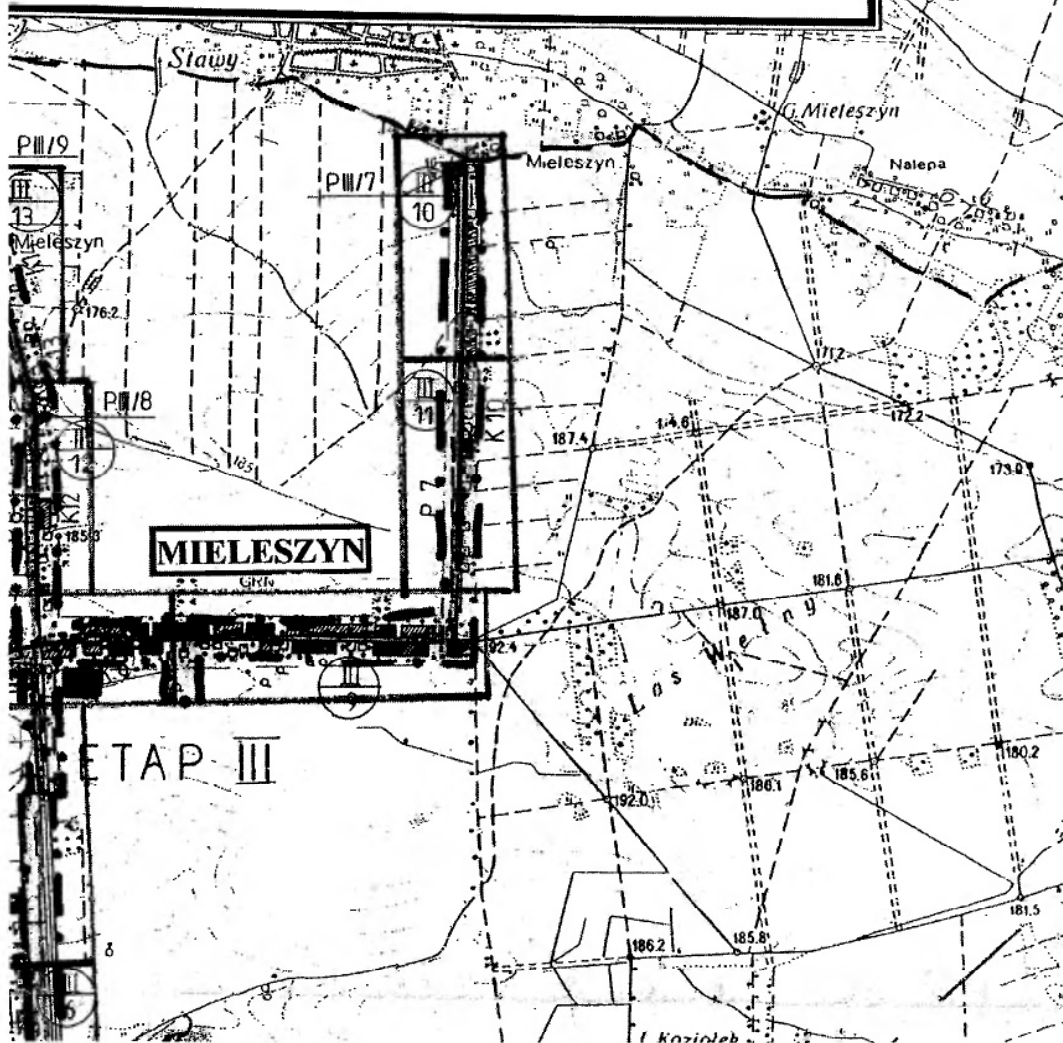
Sejmiku Województwa Łódzkiego
z dnia 27 listopada 2012 r.



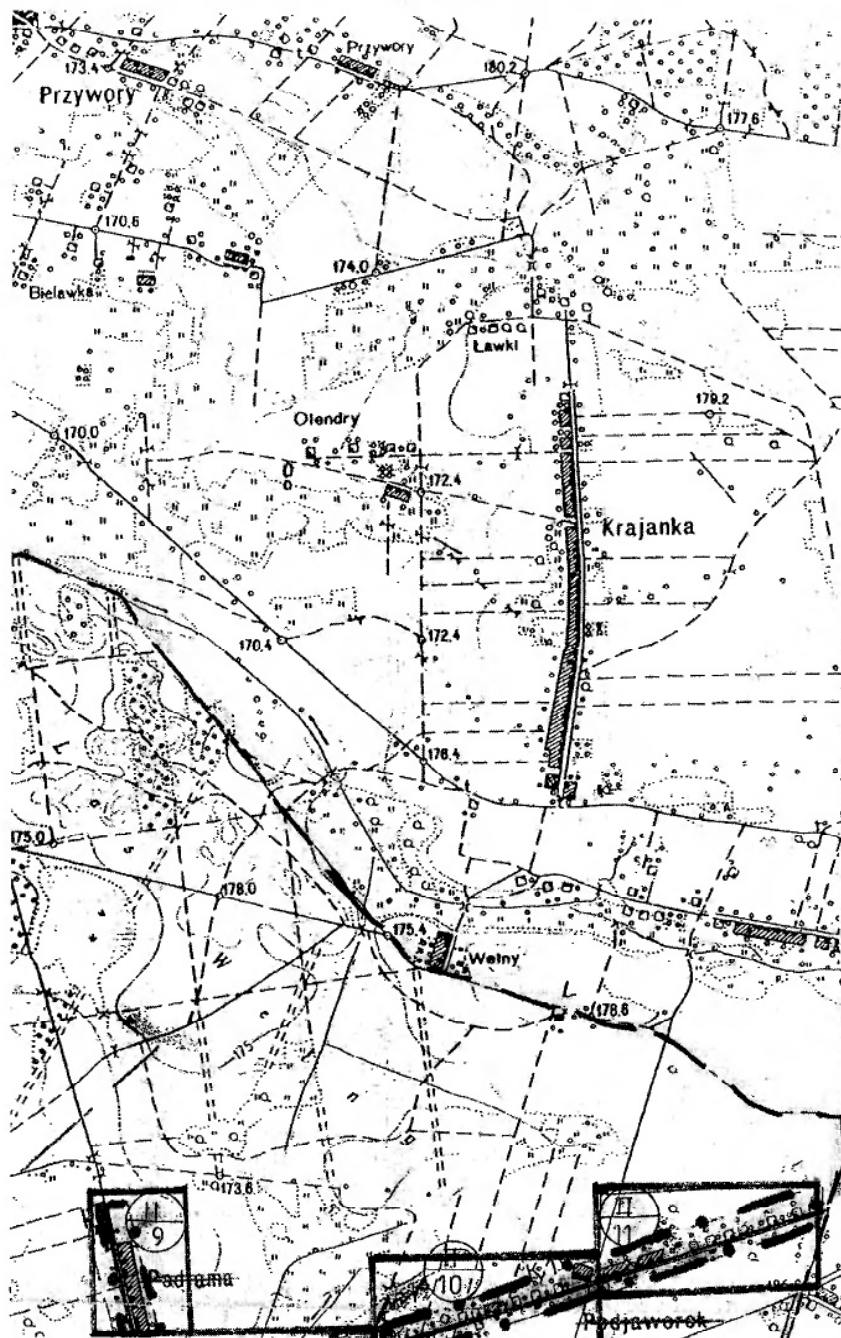


Arkusz 1

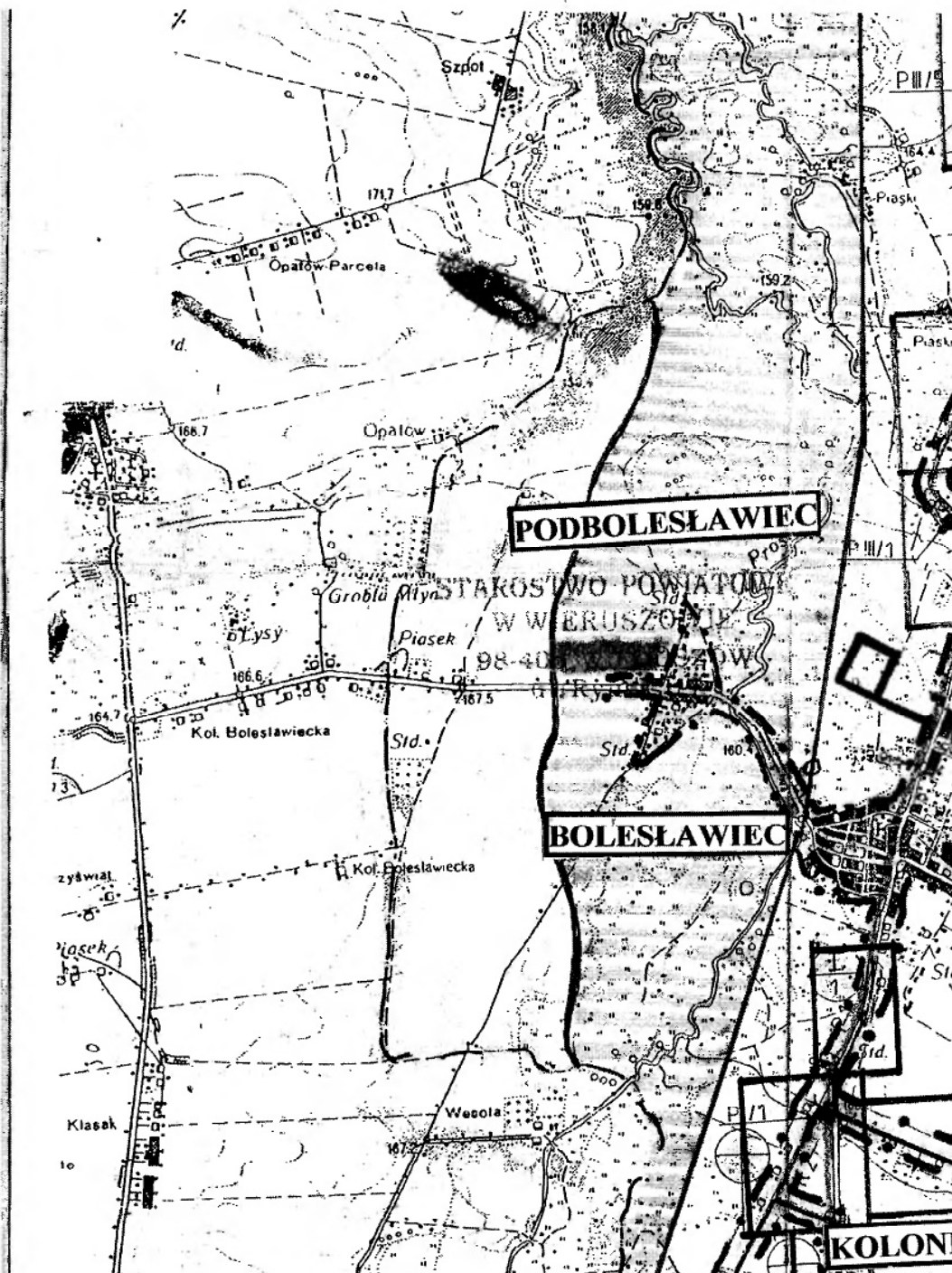
GLOMERACJA BOLESŁAWIEC



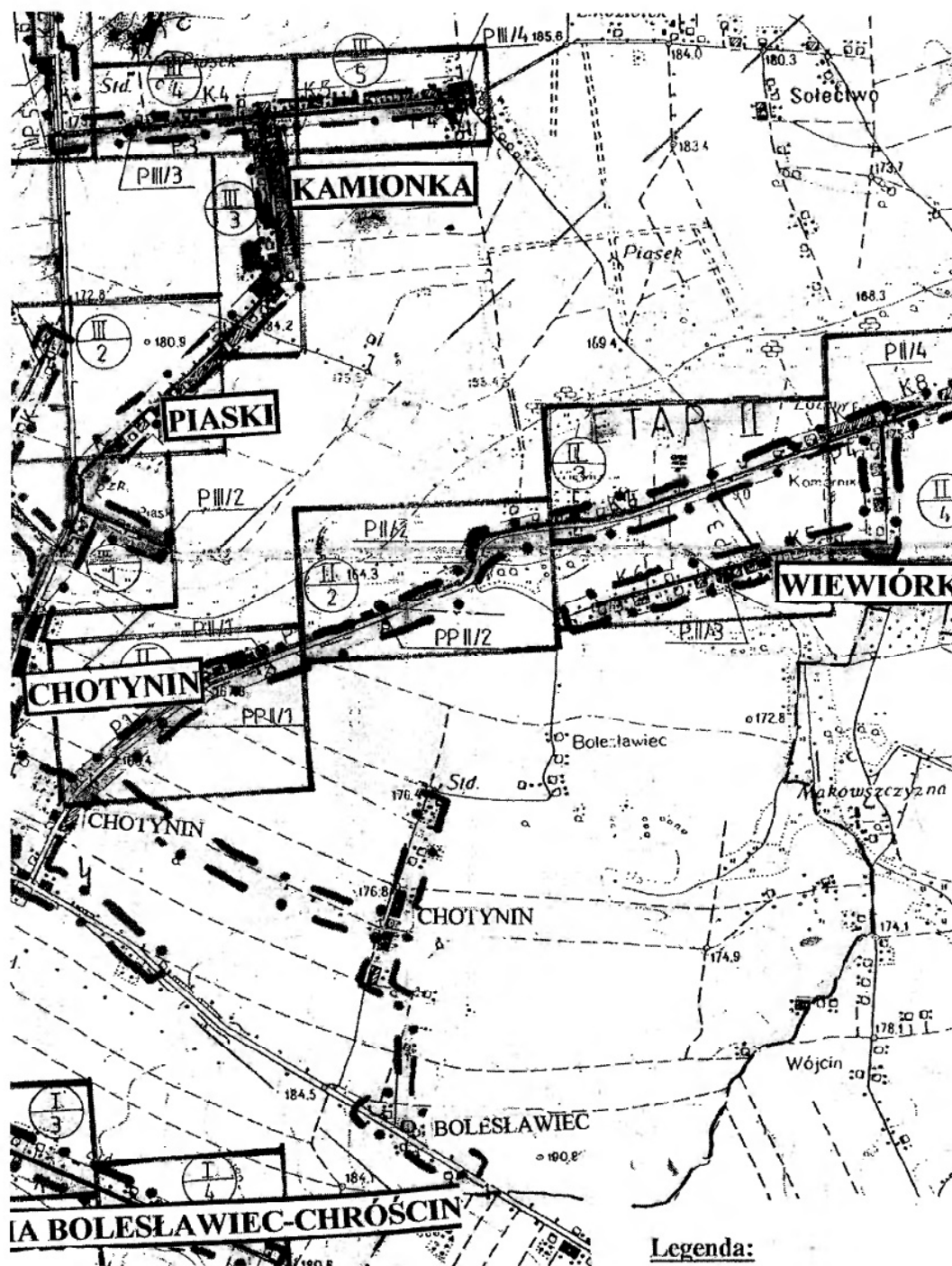
Arkusz 2



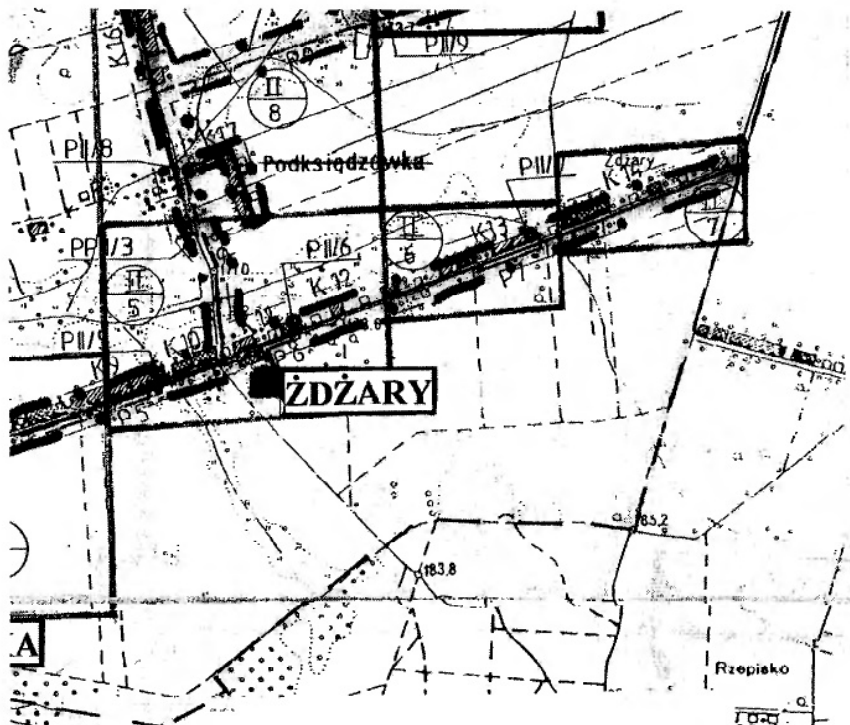
Arkusz 3



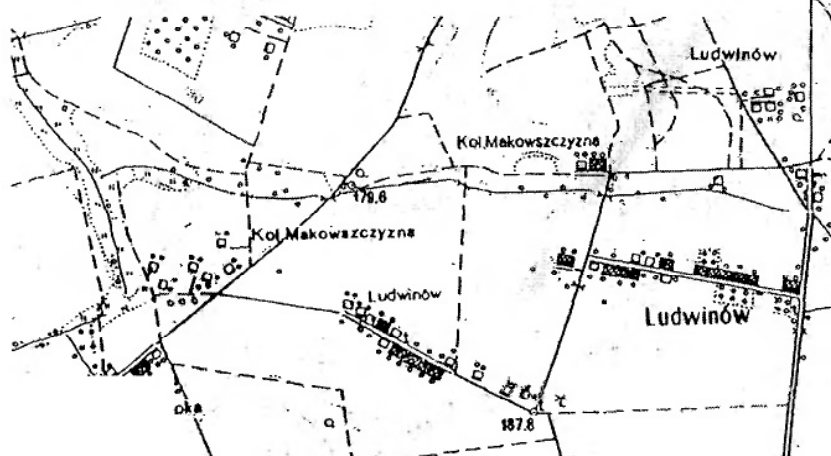
Arkusz 4



Arkusz 5



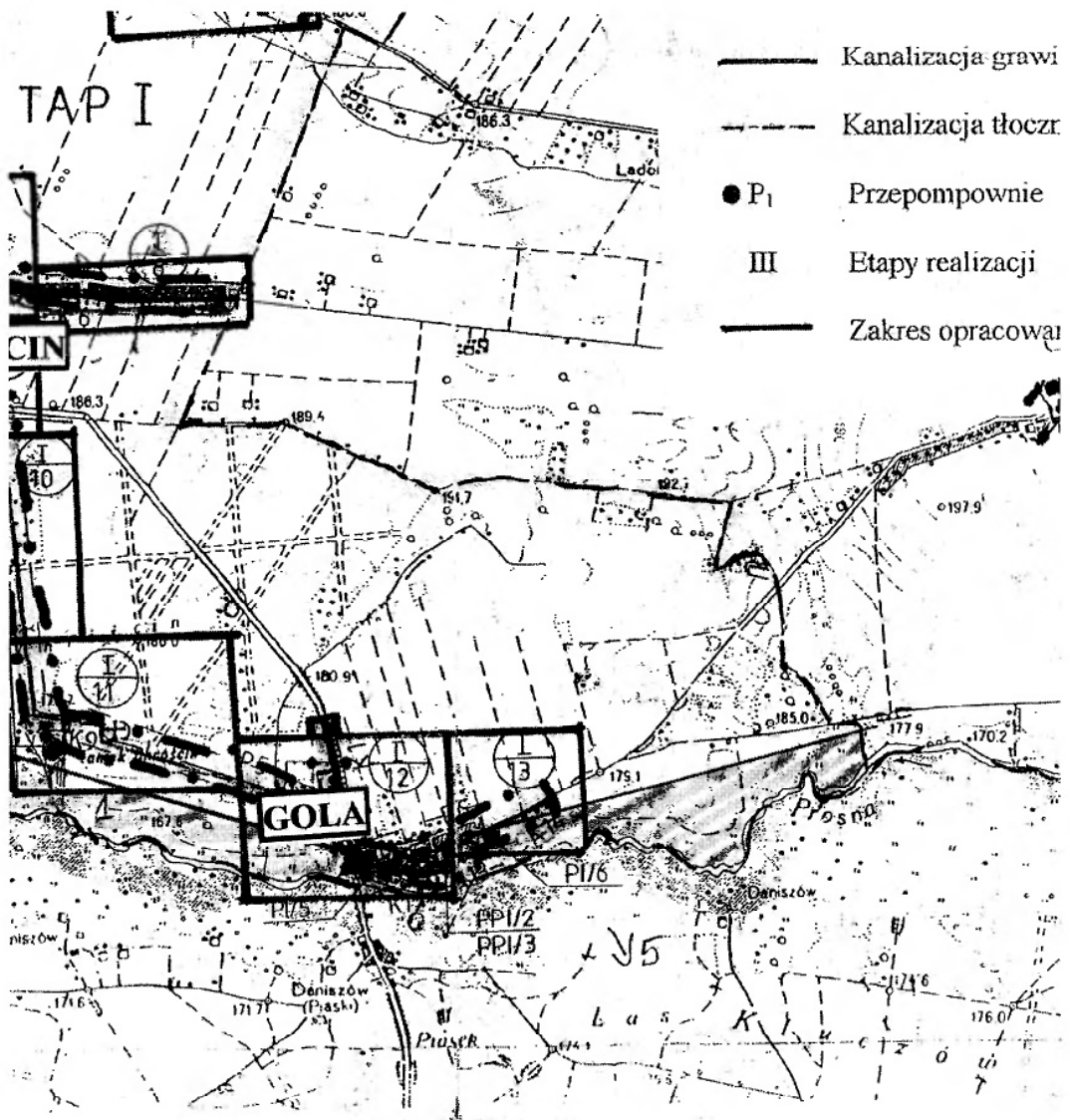
Mapa sytuacyjno – wysokościowa
 skala 1:25 000
 gmina Bolesławiec
 powiat wierszowski



Arkusz 6



Arkusz 7



Arkusz 8

tacyjna


ia



LEGENDA

- granice obszaru objętego kanalizacją
- granice administracyjne Gminy
- ujęcia wody obejmujące tereny ochrony bezpośredniej
- oczyszczalnia ścieków komunalnych
- Obszar Chronionego Krajobrazu Doliny Prosnicy

skala: - liczbowa 1:25 000



ia

179.9

Zakład Projektowo-Usługowy Inżynierii Środowiska PRIMEKO 62-800 Kalisz; ul. Łódzka 210 tel/fax 062 767 02 63 e-mail: primeko@o2.pl		Stadium PBW
		Skala 1: 25 000
		Data oprac. Luty 2006r.
Obiekt Adres	Budowa kanalizacji sanitarnej w obrębie Gminy Bolesławiec	
Nazwa rysunku	MAPA SYTUACYJNO-WYSOKOŚCIOWA	
Projektant Opracował Opracował Sprawdził	Inż. J. Grzelak 7131-7132/37/PW/2002 Tech. B. Grzelak GT-8388/130/77	Revizja nr. A

Arkusz 9