

UCHWAŁA NR 85/18  
ZARZĄDU WOJEWÓDZTWA ŁÓDZKIEGO

z dnia 22 stycznia 2018r.

**w sprawie przyjęcia zmienionego po konsultacjach projektu uchwały Sejmiku  
Województwa Łódzkiego w sprawie określenia ogólnej powierzchni  
przeznaczonej pod uprawy maku i konopi włóknistych oraz rejonizacji tych  
upraw w 2018 roku na terenie województwa łódzkiego**

Na podstawie art. 41 ust. 1 oraz ust. 2 pkt. 1 ustawy z dnia 5 czerwca 1998 r. o samorządzie województwa (t.j. Dz. U. z 2017 r. poz. 2096, poz. 1566), uchwala się, co następuje:




§ 1. Przyjmuje się zmieniony projekt uchwały Sejmiku Województwa Łódzkiego w sprawie określenia ogólnej powierzchni przeznaczonej pod uprawy maku i konopi włóknistych oraz rejonizacji tych upraw w 2018 roku na terenie województwa łódzkiego w wyniku konsultacji przeprowadzonych zgodnie z uchwałą NR LIX/1613/10 Sejmiku Województwa Łódzkiego z dnia 24 sierpnia 2010 r. w sprawie określenia zasad konsultowania z radą działalności pożytku publicznego lub organizacjami pozarządowymi i podmiotami wymienionymi w art. 3 ust. 3 ustawy z dnia 24 kwietnia 2003 r. o działalności pożytku publicznego i o wolontariacie, projektów aktów prawa miejscowego w obszarach dotyczących działalności statutowej tych organizacji.

§ 2. Informacja o wynikach przeprowadzonych konsultacji projektu uchwały Sejmiku Województwa Łódzkiego w sprawie określenia ogólnej powierzchni przeznaczonej pod uprawy maku i konopi włóknistych oraz rejonizacji tych upraw w 2018 roku na terenie województwa łódzkiego:

- 1) stanowi załącznik do niniejszej uchwały,
- 2) zostanie zamieszczona na stronie internetowej Urzędu Marszałkowskiego Województwa Łódzkiego oraz w Biuletynie Informacji Publicznej Urzędu Marszałkowskiego Województwa Łódzkiego,
- 3) zostanie umieszczona w uzasadnieniu do projektu uchwały Sejmiku Województwa Łódzkiego w sprawie określenia ogólnej powierzchni przeznaczonej pod uprawy maku i konopi włóknistych oraz rejonizacji tych upraw w 2018 roku na terenie województwa łódzkiego.

§ 3. Wykonanie powierza się Dyrektorowi Departamentu Rolnictwa i Ochrony Środowiska

§ 4. Uchwała wchodzi w życie z dniem podjęcia.


- |                        |                               |   |
|------------------------|-------------------------------|---|
| 1. Witold Stępień      | – Marszałek Województwa ..... |  |
| 2. Artur Bagieński     | – Wicemarszałek .....         | nb. wzn.  |
| 3. Dariusz Klimczak    | – Wicemarszałek .....         |   |
| 4. Joanna Skrzydlewska | – Członek Zarządu .....       | nb. wzn.  |
| 5. Jolanta Zięba-Gzik  | – Członek Zarządu .....       |  |



## Uzasadnienie

Proces konsultacji społecznych prowadzony był na podstawie uchwały nr 1730/17 Zarządu Województwa Łódzkiego z dnia 20 grudnia 2017 r. w sprawie przyjęcia i ogłoszenia konsultacji projektu uchwały Sejmiku Województwa Łódzkiego w sprawie określenia ogólnej powierzchni przeznaczonej pod uprawy maku i konopi włóknistych oraz rejonizacji tych upraw w 2018 roku na terenie województwa łódzkiego.

Przebieg i wyniki ww. konsultacji społecznych ujęte są w informacji stanowiącej załącznik do niniejszej uchwały.

Zastępca Dyrektora  
  
Andrzej Woźniak

## Informacja

z przebiegu i wyników konsultacji projektu Uchwały Sejmiku Województwa Łódzkiego w sprawie przyjęcia i ogłoszenia konsultacji projektu uchwały Sejmiku Województwa Łódzkiego w sprawie określenia ogólnej powierzchni przeznaczonej pod uprawy maku i konopi włóknistych oraz rejonizacji tych upraw w 2018 roku na terenie województwa łódzkiego.

Zgodnie z Uchwałą nr 1730/17 Zarządu Województwa Łódzkiego z dnia 20 grudnia 2017 roku przeprowadzone były konsultacje projektu Uchwały Sejmiku Województwa Łódzkiego w sprawie określenia ogólnej powierzchni przeznaczonej pod uprawy maku i konopi włóknistych oraz rejonizacji tych upraw w 2018 roku na terenie województwa łódzkiego.

Proces konsultacji prowadzony był na podstawie § 4 Załącznika do Uchwały NR LIX/1613/10 Sejmiku Województwa Łódzkiego z dnia 24 sierpnia 2010 r. w sprawie określenia zasad konsultowania z radą działalności pożytku publicznego lub organizacjami pozarządowymi i podmiotami wymienionymi w art. 3 ust. 3 ustawy z dnia 24 kwietnia 2003 r. o działalności pożytku publicznego i o wolontariacie, projektów aktów prawa miejscowego w obszarach dotyczących działalności statutowej tych organizacji oraz w związku z art. 4 ust.1 pkt 6 i 32, art. 5 ust. 5 ustawy z dnia 24 kwietnia 2003 roku o działalności pożytku publicznego i o wolontariacie (t.j. Dz.U. z 2016 r. poz. 1817 ze zm.).

Przez okres konsultacji projekt Uchwały dostępny był na stronie internetowej Urzędu Marszałkowskiego Województwa Łódzkiego [www.lodzkie.pl](http://www.lodzkie.pl) w zakładce Rolnictwo oraz w Biuletynie Informacji Publicznej.

Uwagi i wnioski do projektu uchwały można było składać w terminie od dnia 21 grudnia 2017r. do dnia 4 stycznia 2018r.:

- w formie pisemnej na adres Urząd Marszałkowski Województwa Łódzkiego, Departament Rolnictwa i Ochrony Środowiska, al. Piłsudskiego 8, 90-051 Łódź,
- ustnie do protokołu, w siedzibie Urzędu Marszałkowskiego Województwa Łódzkiego, Departamencie Rolnictwa i Ochrony Środowiska, Wydziale Rolnictwa i Obszarów Wiejskich, Al. Piłsudskiego 8, w Łodzi, pokój nr 521, w godzinach pracy Urzędu tj. poniedziałek-piątek od godziny 8.00 do godziny 16.00,
- za pomocą środków komunikacji elektronicznej na adres e-mail: [sekretariat.ro@lodzkie.pl](mailto:sekretariat.ro@lodzkie.pl), bez konieczności opatrywania ich bezpiecznym podpisem elektronicznym, o którym mowa w ustawie z dnia 18 września 2001r. o podpisie elektronicznym.

W okresie wyznaczonym na konsultacje zostały zgłoszone wnioski o rozszerzenie areálu uprawy konopi włóknistych o 2 ha w Gminie Kleszczów oraz o 20 ha w Gminie Gomunice przez Wójtów przedmiotowych gmin. Ponadto firma Olimax NT Sp. z o.o. zgłosiła zapotrzebowanie terenów pod uprawę konopi włóknistych, w związku z planowaną kontraktacją: Gmina Żelów 55 ha, Gmina Sadkowiec 10 ha. Uwzględniono również zgłoszoną przez firmę BIO-EKO Sp. z o.o. planowaną powierzchnię kontraktacji konopi włóknistych w 160 gminach po 100 ha w każdej.

Propozycje wprowadzenia zmian do Uchwały Sejmiku ujęte są w zestawieniu stanowisk, stanowiący integralną część tej informacji.



**Zestawienie stanowisk w sprawie projektu uchwały Sejmiku Województwa Łódzkiego w sprawie określenia ogólnej powierzchni przeznaczonej pod uprawy maku i konopi włóknistych oraz rejonizacji tych upraw w 2018 roku na terenie województwa łódzkiego.**

Ip.	Aktualny zapis	Proponowane zmiany	Uzasadnienie	Podmiot zgłaszający stanowisko	Stanowisko departamentu merytorycznego
1.	§ 2. Określa na 2018 rok ogólną powierzchnię na obszarze województwa łódzkiego przeznaczoną pod uprawy konopi włóknistych na 148,1649 ha.	Wprowadzenie do uchwały polegające na rozszerzeniu powierzchni uprawy konopi włóknistych w gminie: Kleszczów – 102 ha Gomunice – 120 ha Zelów – 109 ha Sadkowice – 110 ha Aleksandrów – 100 ha Aleksandrów Łódzki – 100 ha Andrespol – 100 ha Bedlno – 100 ha Bełchatów – 100 ha Będków – 100 ha Biała – 100 ha Biała Rawska – 100 ha Białaczów – 100 ha Bielawy – 100 ha Błaszki – 100 ha Bolesławiec – 100 ha Bołimów – 100 ha Brąszewice – 100 ha Brójce – 100 ha	W terminie przewidzianym do przeprowadzenia konsultacji, tj. w dniach od 21 grudnia 2017 r. do 4 stycznia 2018 r. wpłynęły pisma o dokonanie zmian w projekcie uchwały Sejmiku Województwa Łódzkiego dotyczące rozszerzenia uprawy konopi włóknistych w gminie Kleszczów, Gomunice, Zelów, Sadkowice. Ponadto uwzględniono zgłoszoną przez firmę BIO-EKO Sp. z o.o. planowaną powierzchnię kontraktacji konopi w 160 gminach po 100 ha w każdej. Łącznie dokonano zmian na powierzchni 16 041 ha.	Wójt Gminy Kleszczów  Wójt Gminy Gomunice  Olimax NT Sp. z o.o. Bilcza, ul. Bukowa 2 26-026 Morawica  BIO- EKO Sp. z o.o. ul. Sprzętowa 3/17 10-467 Olsztyn	stanowiska podmiotów zgłaszających zostały <b>uwzględnione.</b>

	<p>           Brzeziny – 100 ha            Brzeźnio – 100 ha            Buczek – 100 ha            Budziszewice – 100 ha            Burzenin – 100 ha            Chąšno – 100 ha            Cielądz – 100 ha            Czarnocin – 100 ha            Czarnożyły – 100 ha            Czastary – 100 ha            Czerniewice – 100 ha            Dalików – 100 ha            Daszyna – 100 ha            Dąbrowice – 100 ha            Dłutów – 100 ha            Dmosin – 100 ha            Dobroń – 100 ha            Dobryszyce – 100 ha            Domaniewice – 100 ha            Drużbice – 100 ha            Drzewica – 100 ha            Działoszyn – 100 ha            Galewice – 100 ha            Gidle – 100 ha            Głowno – 100 ha            Głuchów – 100 ha            Godzianów – 100 ha            Gorzkowice – 100 ha            Goszczanów – 100 ha            Góra Św. Małgorzaty -         </p>			
--	---	--	--	--

	100 ha Grabica – 100 ha Grabów – 100 ha Inowłódz – 100 ha Jeżów – 100 ha Kamieńsk – 100 ha Kielczygłów – 100 ha Kiernozia – 100 ha Klonowa – 100 ha Kluki – 100 ha Kobiele Wielkie – 100 ha Kocierzew Południowy – 100 ha Kodrąb – 100 ha Koluszki – 100 ha Konopnica – 100 ha Konstantynów Łódzki – 100 ha Kowiesy – 100 ha Krośniewice – 100 ha Krzyżanów – 100 ha Ksawerów – 100 ha Kutno – 100 ha Lgota Wielka – 100 ha Lipce Reymontowskie – 100 ha Lubochnia – 100 ha Lutomiersk – 100 ha Lututów – 100 ha Ładzice – 100 ha Łanięta – 100 ha			
--	--	--	--	--

	<p>           Łask – 100 ha            Łęczycza – 100 ha            Łęki Szlacheckie – 100 ha            Łowicz – 100 ha            Łubnice – 100 ha            Łyszkowice – 100 ha            Maków – 100 ha            Masłowice – 100 ha            Mniszków – 100 ha            Mokrsko – 100 ha            Moszczenica – 100 ha            Nieborów – 100 ha            Nowa Brzeźnica – 100 ha            Nowe Ostrowy – 100 ha            Nowosolna – 100 ha            Nowy Kawęczyn – 100 ha            Opoczno – 100 ha            Oporów – 100 ha            Osjaków – 100 ha            Ostrówek – 100 ha            Ozorków – 100 ha            Pabianice – 100 ha            Pajęczno – 100 ha            Paradyż – 100 ha            Parzęczew – 100 ha            Pątnów – 100 ha            Pęczniew – 100 ha            Piątek – 100 ha         </p>			
--	--	--	--	--

	<p>Poddębice – 100 ha Poświętne – 100 ha Przedbórz – 100 ha Radomsko – 100 ha Rawa Mazowiecka – 100 ha Regnów – 100 ha Ręczno – 100 ha Rogów – 100 ha Rokiciny – 100 ha Rozprza – 100 ha Rusiec – 100 ha Rząśnia – 100 ha Rzeczycza – 100 ha Rzgów – 100 ha Sędziejowice – 100 ha Siemkowice – 100 ha Sieradz – 100 ha Skierniewice – 100 ha Skomlin – 100 ha Sławno – 100 ha Słupia – 100 ha Sokolniki – 100 ha Stryków – 100 ha Strzelce – 100 ha Strzelce Wielkie – 100 ha Sulejów – 100 ha Sulmierzyce – 100 ha Szadek – 100 ha Szczerców – 100 ha</p>			
--	--	--	--	--



	<p> Świnice Warckie – 100 ha  Tomaszów Mazowiecki – 100 ha  Tuszyn – 100 ha  Ujazd – 100 ha  Uniejów – 100 ha  Warta – 100 ha  Wartkowice – 100 ha  Widawa – 100 ha  Wielgomłyny – 100 ha  Wieluń – 100 ha  Wieruszów – 100 ha  Wierzchnas – 100 ha  Witonia – 100 ha  Wodzierady – 100 ha  Wola Krzysztoporska – 100 ha  Wolbórz – 100 ha  Wróblew – 100 ha  Zadzim – 100 ha  Zapolice – 100 ha  Zduny – 100 ha  Zduńska Wola – 100 ha  Zgierz – 100 ha  Złoczew – 100 ha  Żarnów – 100 ha  Żelechlinek – 100 ha  Żychlin – 100 ha  Żytno – 100 ha </p>			
--	--	--	--	--

Projekt

z dnia 16 stycznia 2018 r.

Zatwierdzony przez .....

UCHWAŁA NR .....  
SEJMIKU WOJEWÓDZTWA ŁÓDZKIEGO

z dnia ..... 2018 r.

**w sprawie określenia ogólnej powierzchni przeznaczonej pod uprawy maku  
i konopi włóknistych oraz rejonizacji tych upraw w 2018 roku na terenie  
województwa łódzkiego**

Na podstawie art. 18 pkt 1 i 20 ustawy z dnia 5 czerwca 1998 r. o samorządzie województwa (t.j. Dz. U. z 2017 r. poz. 2096, poz. 1566), w związku z art. 46 ust. 8 ustawy z dnia 29 lipca 2005 r. o przeciwdziałaniu narkomanii (t.j. Dz. U. z 2017 r. poz. 783, poz. 60, poz. 1458, poz. 2439), po zasięgnięciu opinii Ministra Zdrowia oraz Ministra Rolnictwa i Rozwoju Wsi,

uchwala się, co następuje:

**§ 1.** 1. Określa się na rok 2018 ogólną powierzchnię na obszarze województwa łódzkiego przeznaczoną pod uprawy maku niskomorfinowego na **23,11** ha.

2. Ustala się następującą rejonizację upraw maku niskomorfinowego:

- 1) gmina Bedlno - 5 ha,
- 2) gmina Błaszki - 5,61 ha,
- 3) gmina Dmosin - 5 ha,
- 4) gmina Krzyżanów - 5 ha,
- 5) gmina Łęczyca - 2,5 ha

3. W województwie łódzkim nie ustala się w roku 2018 powierzchni maku innego niż niskomorfinowy.

**§ 2.** 1. Określa się na 2018 rok ogólną powierzchnię na obszarze województwa łódzkiego przeznaczoną pod uprawy konopi włóknistych na **16 189,1649** ha.

2. Ustala się następującą rejonizację upraw konopi włóknistych:

- 1) gmina Aleksandrów - 100 ha,
- 2) gmina Aleksandrów Łódzki - 100 ha,
- 3) gmina Andrespol - 100 ha,
- 4) gmina Bedlno - 100 ha,
- 5) gmina Bełchatów - 100 ha,
- 6) gmina Będków - 100 ha,
- 7) gmina Biała - 100 ha,
- 8) gmina Biała Rawska - 100 ha,

- 9) gmina Białaczów - 100 ha,
- 10) gmina Bielawy - 100 ha,
- 11) gmina Błaszki - 100 ha,
- 12) gmina Bolesławiec - 100 ha,
- 13) gmina Bolimów - 100 ha,
- 14) gmina Brąszewice - 100 ha,
- 15) gmina Brójce - 100 ha
- 16) gmina Brzeziny - 102 ha,
- 17) gmina Brzeźnio - 100 ha,
- 18) gmina Buczek - 102,1 ha,
- 19) gmina Budziszewice - 100 ha,
- 20) gmina Burzenin - 100 ha,
- 21) gmina Chąšno - 100 ha,
- 22) gmina Cielądz - 106 ha,
- 23) gmina Czarnocin - 100 ha,
- 24) gmina Czarnożyły - 100 ha,
- 25) gmina Czastary - 100 ha,
- 26) gmina Czerniewice - 105 ha,
- 27) gmina Dalików - 100 ha,
- 28) gmina Daszyna - 100 ha,
- 29) gmina Dąbrowice - 100 ha,
- 30) gmina Dłutów 100 ha,
- 31) gmina Dmosin - 105 ha,
- 32) gmina Dobroń - 100 ha,
- 33) gmina Dobryczyce - 100 ha,
- 34) gmina Domaniewice - 100 ha,
- 35) gmina Drużbice - 100 ha,
- 36) gmina Drzewica - 100 ha,
- 37) gmina Działoszyń - 100 ha,
- 38) gmina Galewice - 105,16 ha,
- 39) gmina Gidle - 100 ha,
- 40) gmina Głowno - 100 ha,
- 41) gmina Głuchów - 100 ha,
- 42) gmina Godzianów - 100 ha,
- 43) gmina Gomunice - 120 ha,
- 44) gmina Gorzkowice - 100 ha,

- 45) gmina Goszczanów - 100 ha,
- 46) gmina Góra Św. Małgorzaty - 100 ha,
- 47) gmina Grabica - 100 ha
- 48) gmina Grabów - 100 ha,
- 49) gmina Inowłódz - 100 ha,
- 50) gmina Jeżów - 100 ha,
- 51) gmina Kamieńsk - 100 ha,
- 52) gmina Kielczygłów - 100 ha,
- 53) gmina Kiernozia - 100 ha,
- 54) gmina Kleszczów - 102 ha,
- 55) gmina Klonowa - 100 ha,
- 56) gmina Kluki - 100 ha,
- 57) gmina Kobbiele Wielkie - 100 ha,
- 58) gmina Kocierzew Południowy - 100 ha,
- 59) gmina Kodrąb - 100 ha,
- 60) gmina Koluszki - 100 ha,
- 61) gmina Konopnica - 100 ha,
- 62) gmina Konstantynów Łódzki - 100 ha,
- 63) gmina Kowiesy - 100 ha,
- 64) gmina Krośniewice - 100 ha,
- 65) gmina Krzyżanów - 105 ha,
- 66) gmina Ksawerów - 100 ha,
- 67) gmina Kutno - 100 ha,
- 68) gmina Lgota Wielka - 100 ha,
- 69) gmina Lipce Reymontowskie - 100 ha,
- 70) gmina Lubochnia - 100 ha,
- 71) gmina Lutomiersk - 100 ha,
- 72) gmina Lututów - 100 ha,
- 73) gmina Ładzice - 100 ha,
- 74) gmina Łanięta - 100 ha,
- 75) gmina Łask - 100 ha,
- 76) gmina Łęczyca - 102,5 ha,
- 77) gmina Łęki Szlacheckie- 100 ha,
- 78) gmina Łowicz - 100 ha,
- 79) gmina Łubnice - 100 ha,
- 80) gmina Łyszkowice - 100 ha,

- 81) gmina Maków - 100 ha,
- 82) gmina Masłowice - 100 ha,
- 83) gmina Mniszków - 100 ha,
- 84) gmina Mokrsko - 100 ha,
- 85) gmina Moszczenica - 100 ha,
- 86) gmina Nieborów - 100 ha,
- 87) gmina Nowa Brzeźnica - 100 ha,
- 88) gmina Nowe Ostrowy - 100 ha
- 89) gmina Nowosolna - 100 ha,
- 90) gmina Nowy Kawęczyn - 100 ha,
- 91) gmina Opoczno - 100 ha
- 92) gmina Oporów - 100 ha,
- 93) gmina Osjaków - 100 ha,
- 94) gmina Ostrówek - 100 ha,
- 95) gmina Ozorków - 100 ha,
- 96) gmina Pabianice - 100 ha,
- 97) gmina Pajęczno - 100 ha,
- 98) gmina Paradyż - 100 ha,
- 99) gmina Parzęczew - 100 ha,
- 100) gmina Pątnów - 100 ha,
- 101) gmina Pęczniew - 100 ha,
- 102) gmina Piątek - 100 ha,
- 103) gmina Poddębice - 100 ha,
- 104) gmina Poświętne - 100 ha,
- 105) gmina Przedbórz - 100 ha,
- 106) gmina Radomsko - 100 ha,
- 107) gmina Rawa Mazowiecka - 100 ha,
- 108) gmina Regnów - 100 ha,
- 109) gmina Ręczno - 100 ha,
- 110) gmina Rogów - 100 ha,
- 111) gmina Rokiciny - 100 ha,
- 112) gmina Rozprza - 102 ha,
- 113) gmina Rusiec - 100 ha,
- 114) gmina Rząśnia 100 ha,
- 115) gmina Rzeczyca - 100 ha,
- 116) gmina Rzgów - 100 ha,

- 117) gmina Sadkowice - 110 ha,
- 118) gmina Sędziejowice - 100 ha,
- 119) gmina Siemkowice - 100 ha,
- 120) gmina Sieradz - 100 ha,
- 121) gmina Skierniewice - 125 ha,
- 122) gmina Skomlin - 100 ha,
- 123) gmina Sławno - 100 ha,
- 124) gmina Słupia - 100 ha,
- 125) gmina Sokolniki - 119,9 ha,
- 126) gmina Stryków - 100 ha,
- 127) gmina Strzelce - 100 ha,
- 128) gmina Strzelce Wielkie - 100 ha,
- 129) gmina Sulejów- 105 ha,
- 130) gmina Sulmierzyce - 100 ha,
- 131) gmina Szadek - 115 ha,
- 132) gmina Szczerców - 100 ha,
- 133) gmina Świnice Warckie - 100 ha,
- 134) gmina Tomaszów Mazowiecki - 100 ha,
- 135) gmina Tuszyn - 100 ha,
- 136) gmina Ujazd - 100 ha,
- 137) gmina Uniejów - 100 ha,
- 138) gmina Warta - 100 ha,
- 139) gmina Wartkowice - 100 ha,
- 140) gmina Widawa - 100 ha,
- 141) gmina Wielgomłyny - 100 ha,
- 142) gmina Wieluń - 102.2049 ha,
- 143) gmina Wieruszów - 100 ha,
- 144) gmina Wierzchnas -100 ha,
- 145) gmina Witonia - 100 ha,
- 146) gmina Wodzierady - 100 ha,
- 147) gmina Wola Krzysztoporska - 100 ha,
- 148) gmina Wolbórz - 100 ha,
- 149) gmina Wróblew - 100 ha,
- 150) gmina Zadzim - 100,3 ha,
- 151) gmina Zapolice - 100 ha,
- 152) gmina Zduny - 100 ha,



- 153) gmina Zduńska Wola - 100 ha,
- 154) gmina Zelów - 155 ha,
- 155) gmina Zgierz - 100 ha,
- 156) gmina Żłoczew - 100 ha,
- 157) gmina Żarnów - 100 ha,
- 158) gmina Żelechlinek - 100 ha,
- 159) gmina Żychlin - 100 ha,
- 160) gmina Żytno - 100 ha.

§ 3. Wykonanie uchwały powierza się Zarządowi Województwa Łódzkiego.

§ 4. Uchwała wchodzi w życie po upływie 14 dni od dnia ogłoszenia.