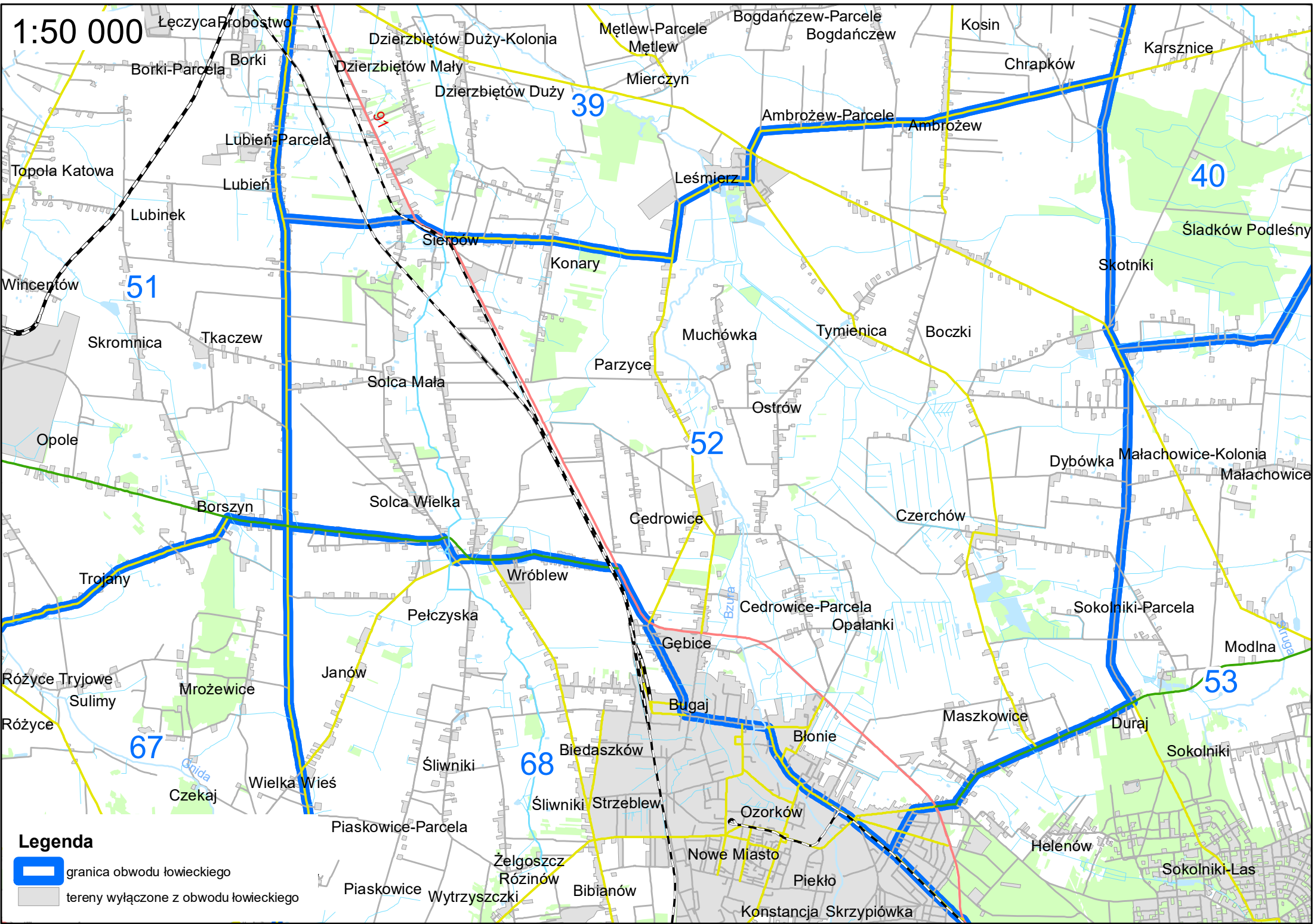






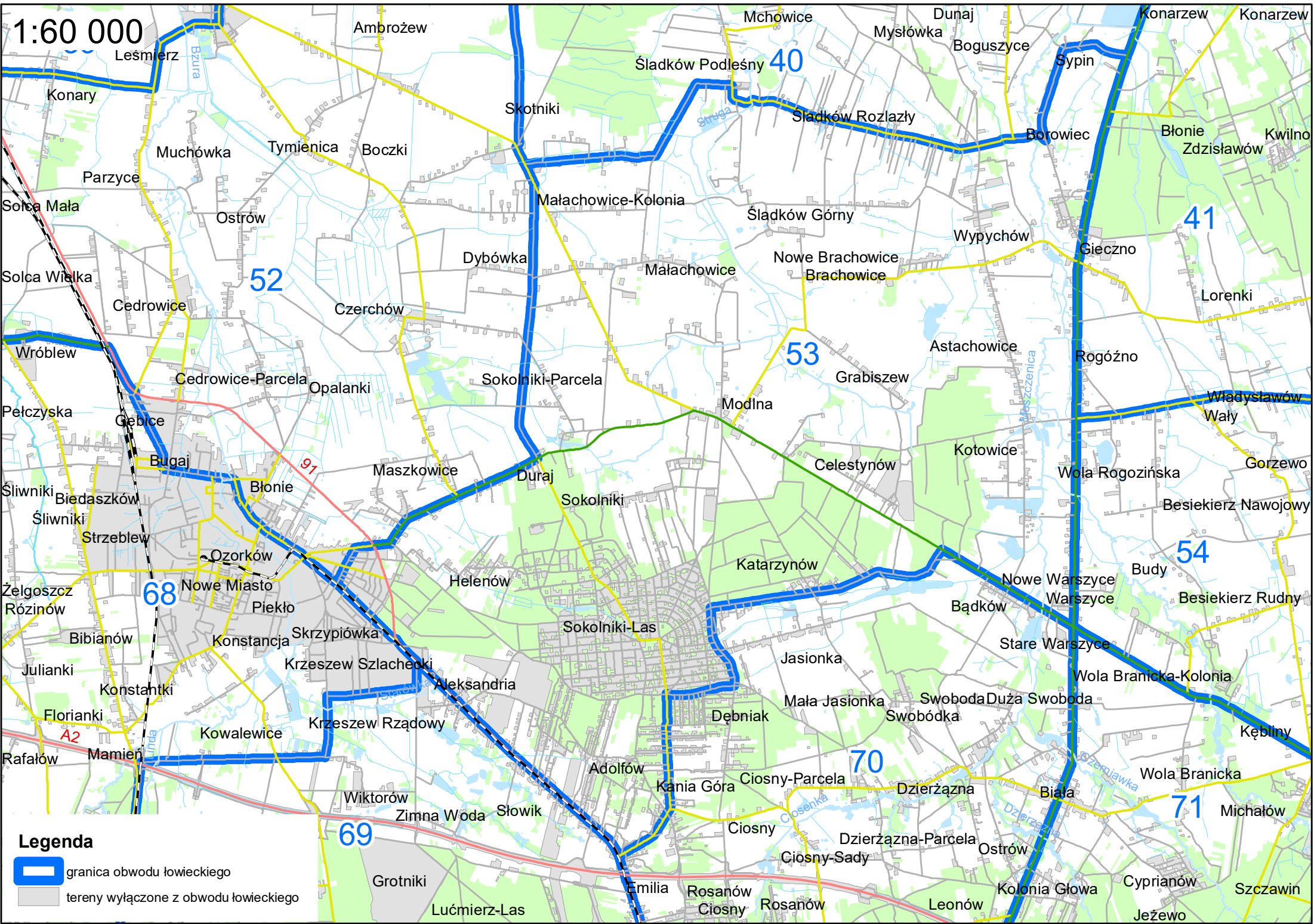
1:50 000





**Legenda**

-  granica obwodu łowieckiego
-  tereny wyłączone z obwodu łowieckiego

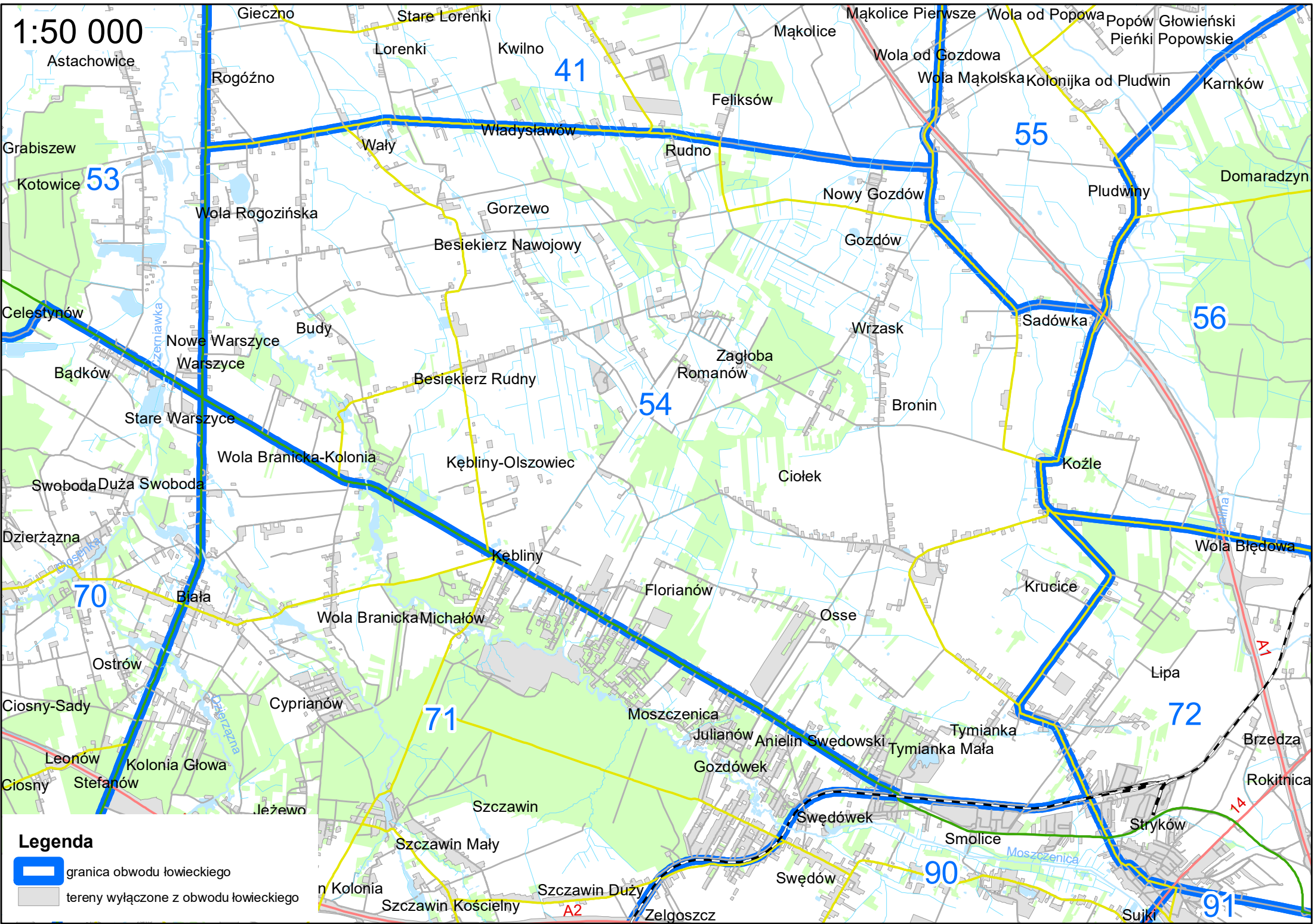
1:60 000





**Legenda**

-  granica obwodu łowieckiego
-  tereny wyłączone z obwodu łowieckiego

1:50 000



**Legenda**

-  granica obwodu łowieckiego
-  tereny wyłączone z obwodu łowieckiego

Astachowice  
Gieczno  
Rogózno  
Grabiszew  
Kotowice  
Celestynów  
Bądków  
Dzierżazna  
Ciosny-Sady  
Ciosny  
Leonów  
Stefanów

Stare Lorenki  
Lorenki  
Kwilno  
Władysławów  
Wały  
Wola Rogozińska  
Nowe Warszyce  
Warszyce  
Stare Warszyce  
Wola Branicka-Kolonia  
Biała  
Ostrów  
Kolonia Głowa  
Jeżewo

Budy  
Besiekierz Nawojowy  
Besiekierz Rudny  
Kębliny-Olszowiec  
Kębliny  
Wola Branicka-Michałów  
Cyprianów

Gorzewo  
Zagłoba Romanów  
Ciołek  
Florianów  
Moszczenica  
Szcawin  
Szcawin Mały  
Szcawin Duży  
Szcawin Kościelny

Rudno  
Nowy Gozdów  
Gozdów  
Wrzask  
Bronin  
Osse  
Julianów  
Anielin Swędowski  
Gozdówek  
Swędówek  
Swędów

Mąkolice  
Wola od Gozdowa  
Wola Mąkolska  
Kolonijka od Pludwin  
Karnków  
Sadówka  
Koźle  
Krucice  
Lipa  
Tymianka  
Tymianka Mała  
Smolice

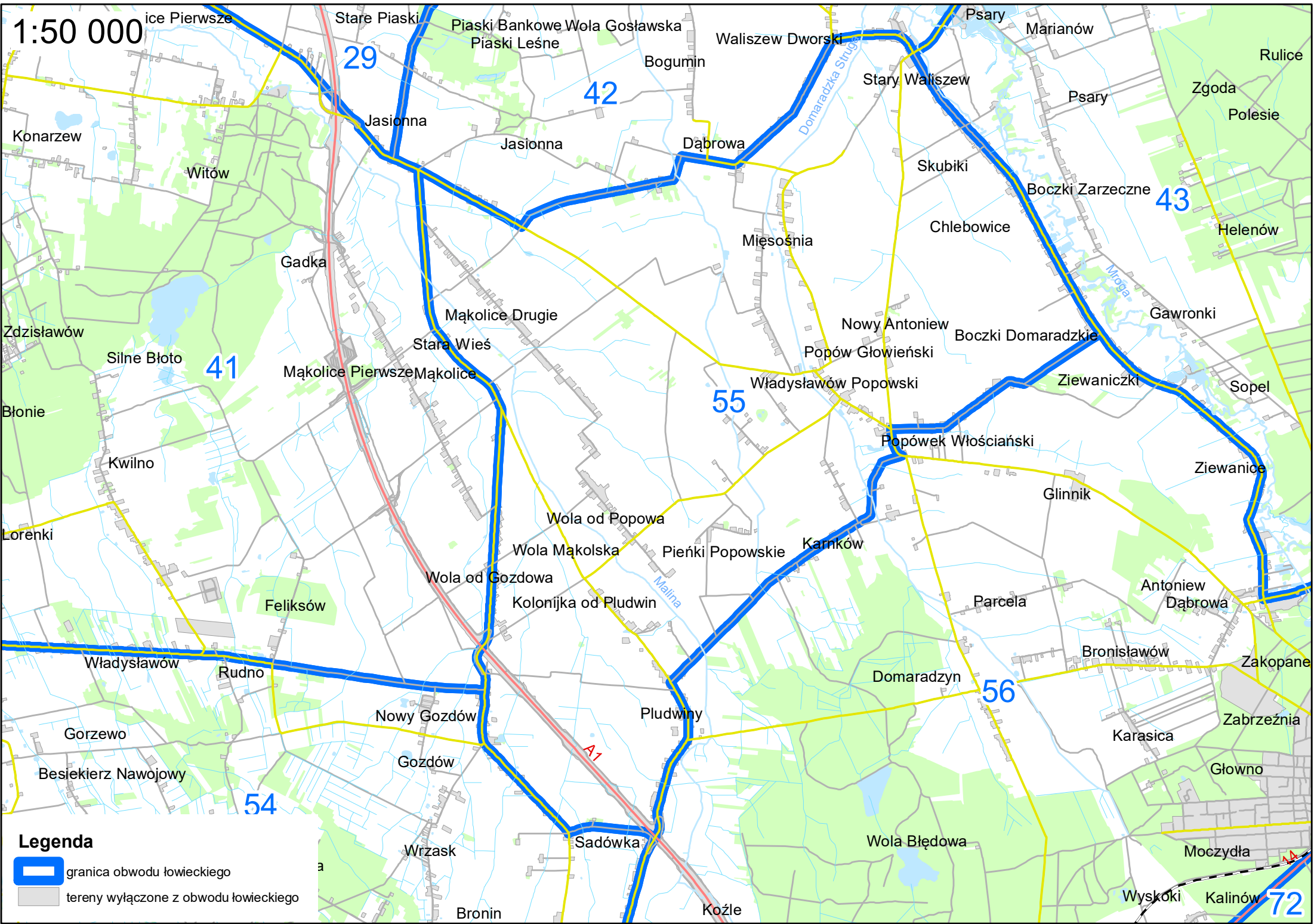
Pludwin  
Domaradzyn  
Wola Błędowa  
Brzedza  
Rokitnica  
Stryków

Popów Głowiński  
Pieńki Popowskie  
Wola od Popowa



Suki

Zelgoszcz

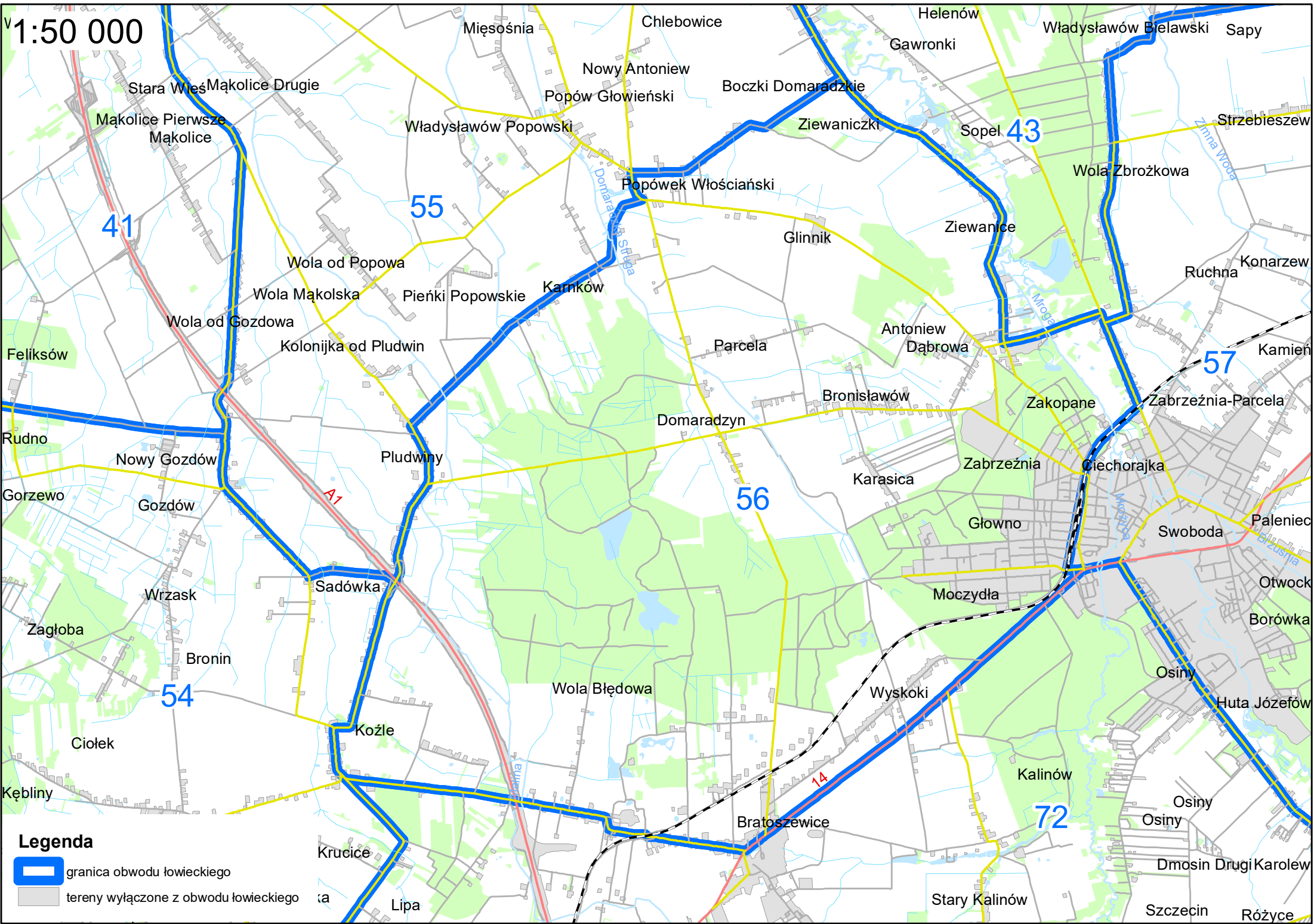
1:50 000





**Legenda**

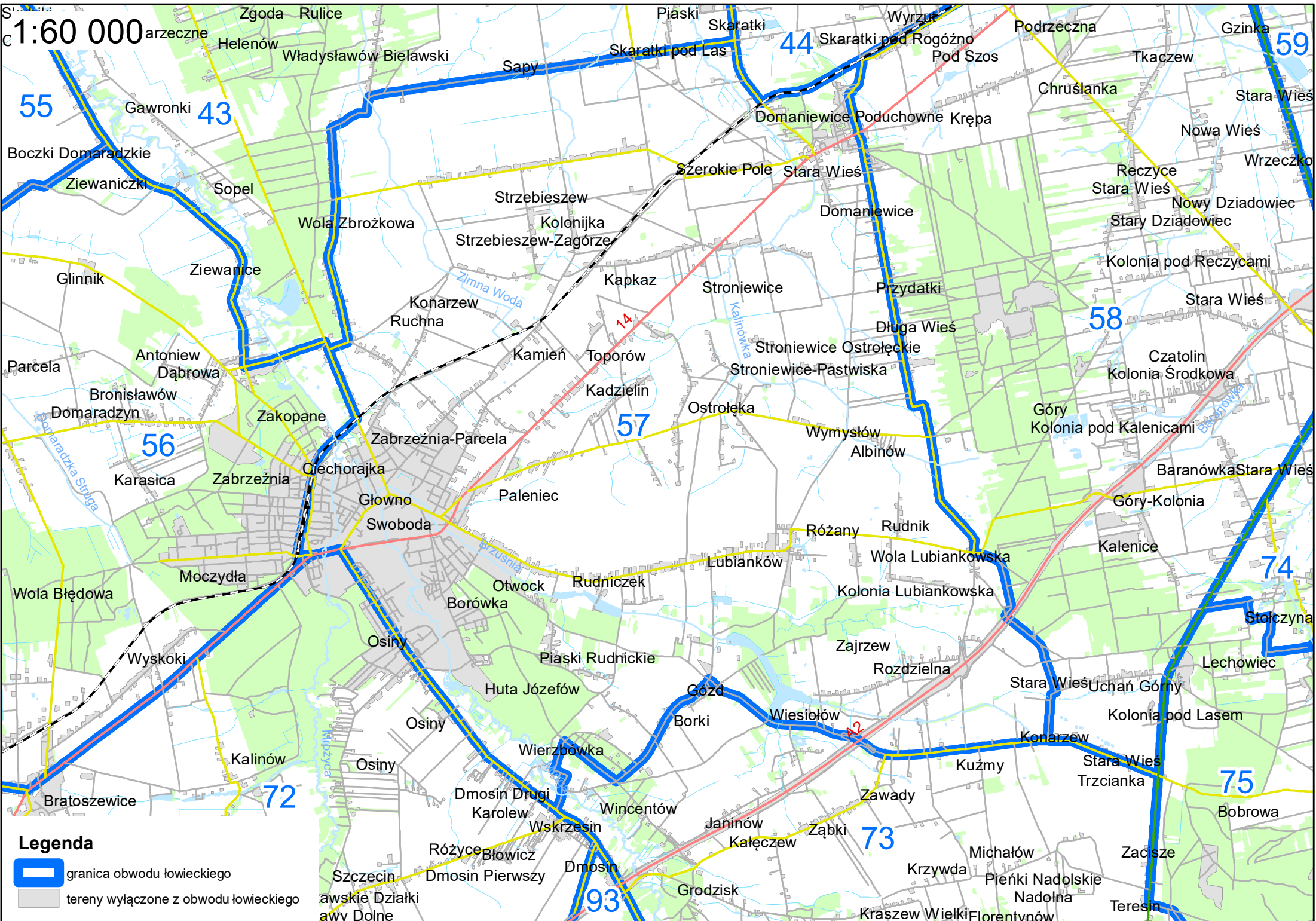
-  granica obwodu łowieckiego
-  tereny wyłączone z obwodu łowieckiego

V 1:50 000



- Legenda**
-  granica obwodu łowieckiego
  -  tereny wyłączone z obwodu łowieckiego

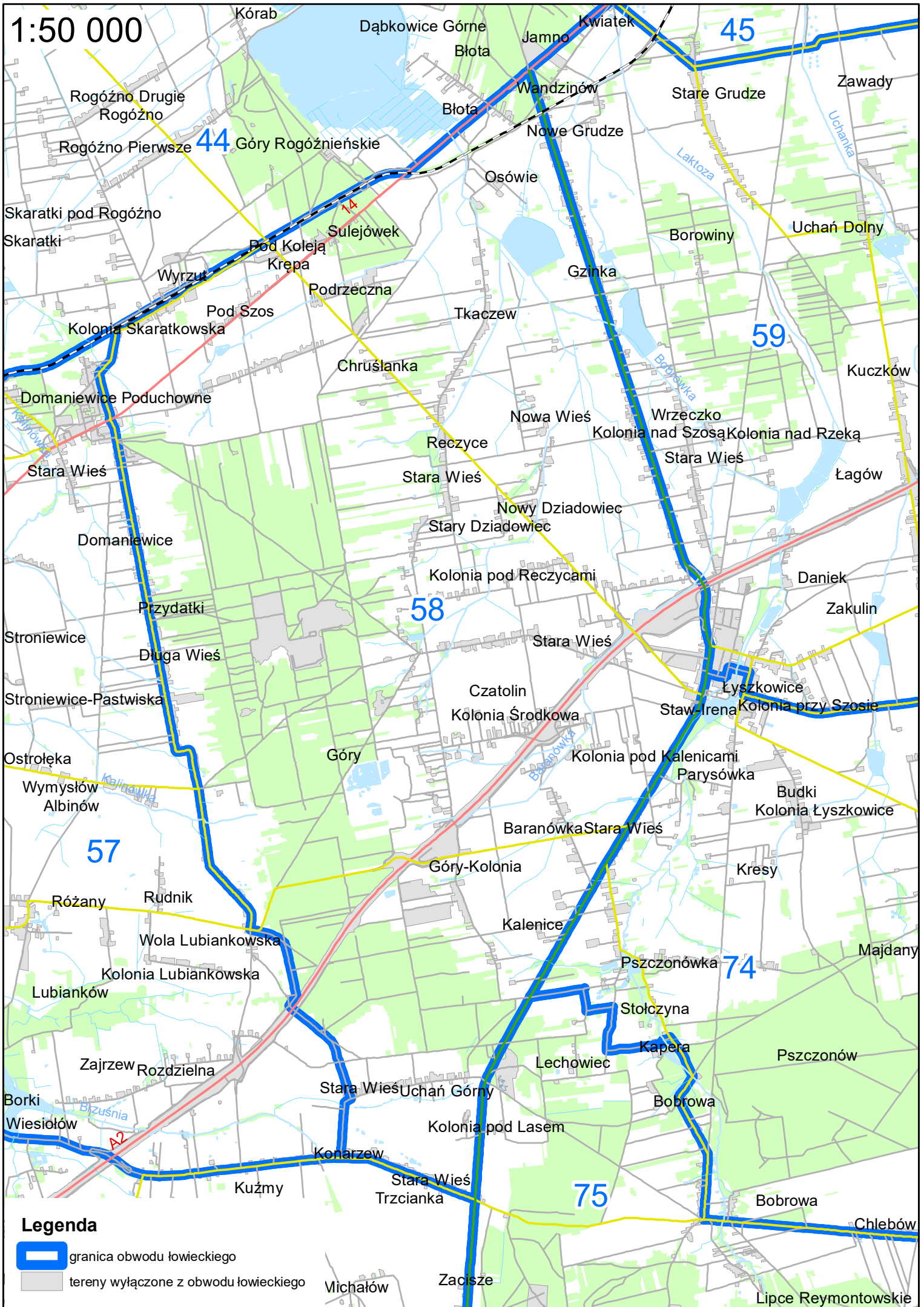
1:60 000





**Legenda**

- granica obwodu łowieckiego
- tereny wyłączone z obwodu łowieckiego

1:50 000



**Legenda**



-  granica obwodu łowieckiego
-  tereny wyłączone z obwodu łowieckiego



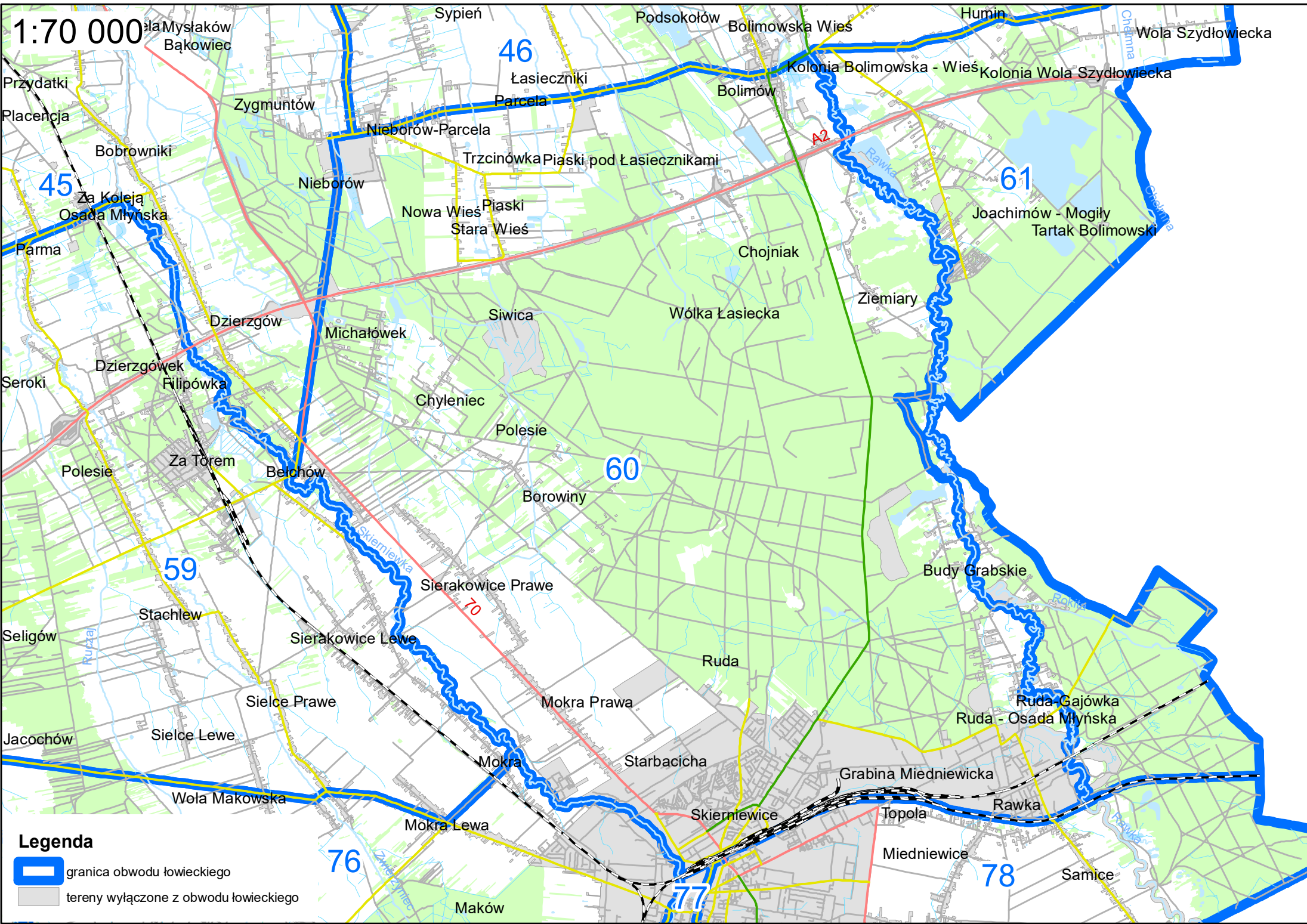
1:60 000





**Legenda**

-  granica obwodu łowieckiego
-  tereny wyłączone z obwodu łowieckiego

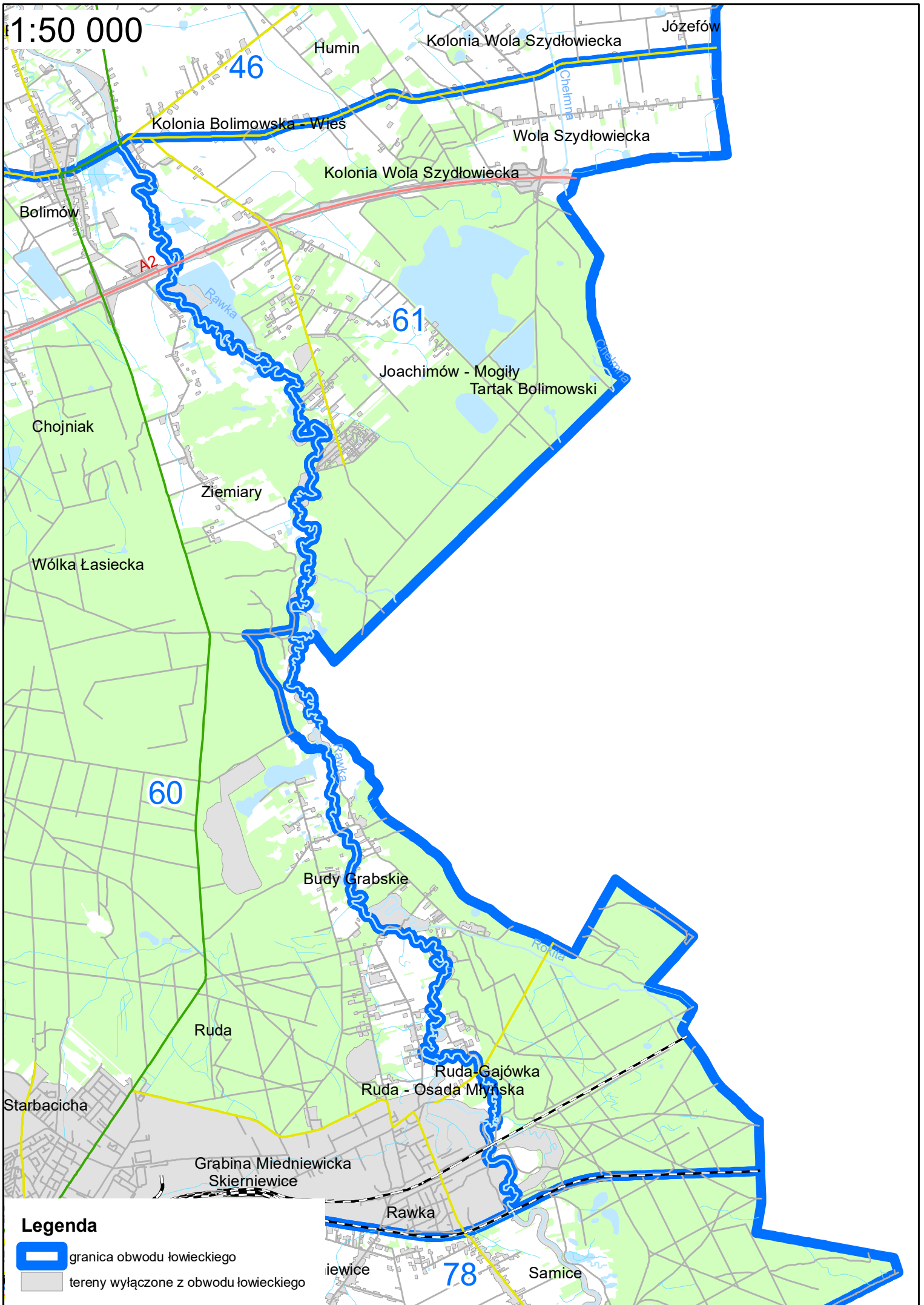
1:70 000





**Legenda**

-  granica obwodu łowieckiego
-  tereny wyłączone z obwodu łowieckiego

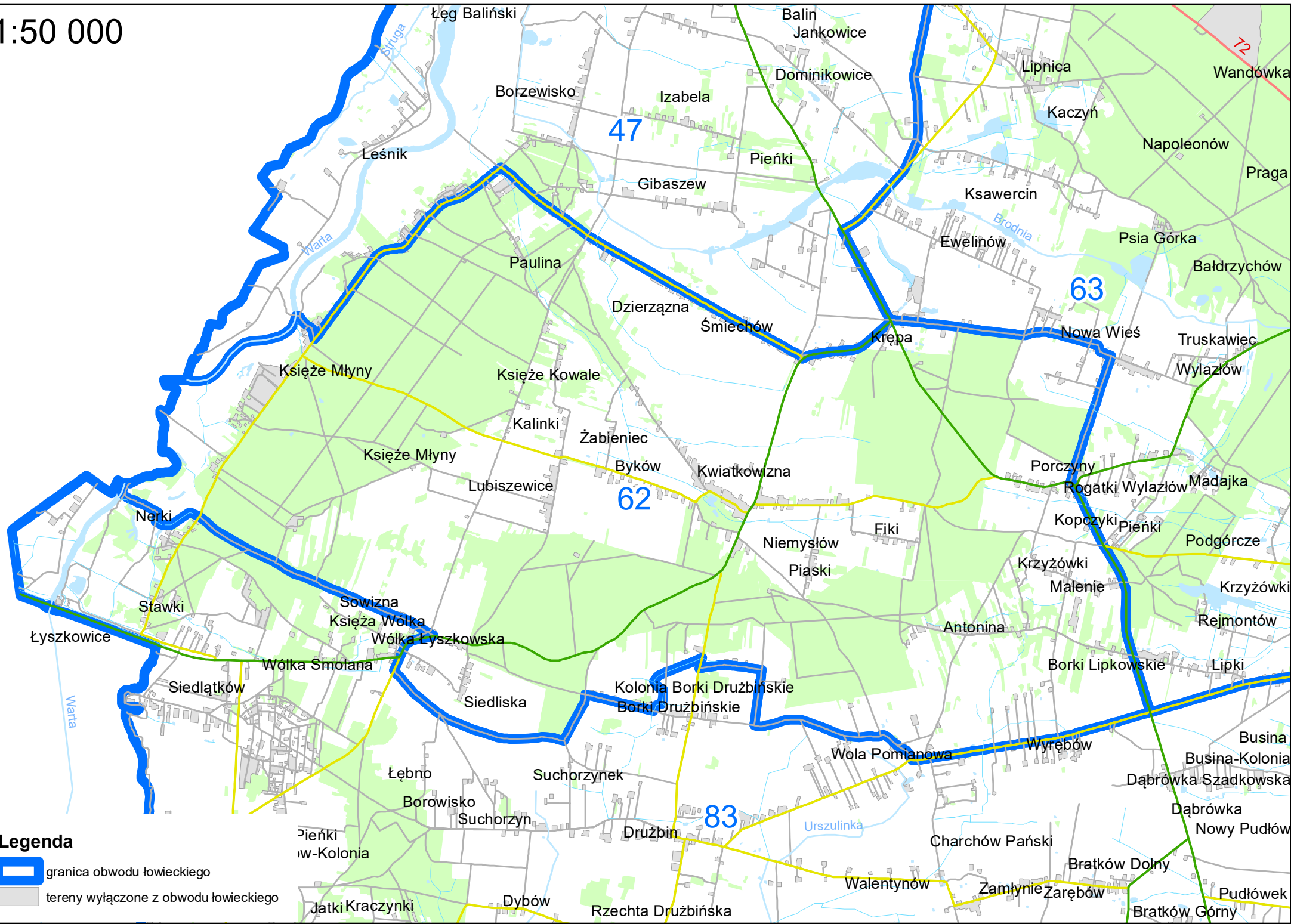
1:50 000





**Legenda**

-  granica obwodu łowieckiego
-  tereny wyłączone z obwodu łowieckiego

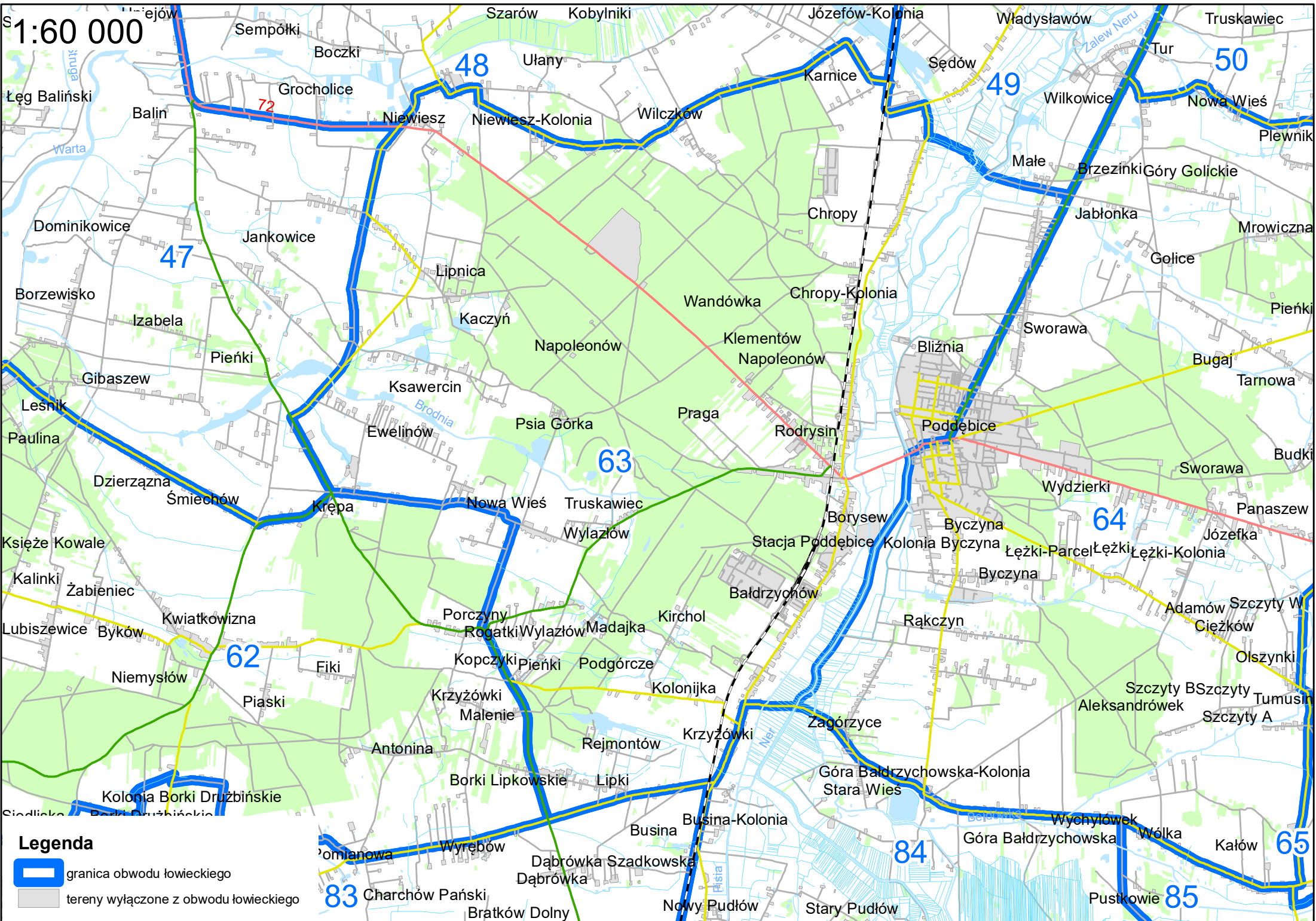
1:50 000





**Legenda**

-  granica obwodu łowieckiego
-  tereny wyłączone z obwodu łowieckiego

1:60 000

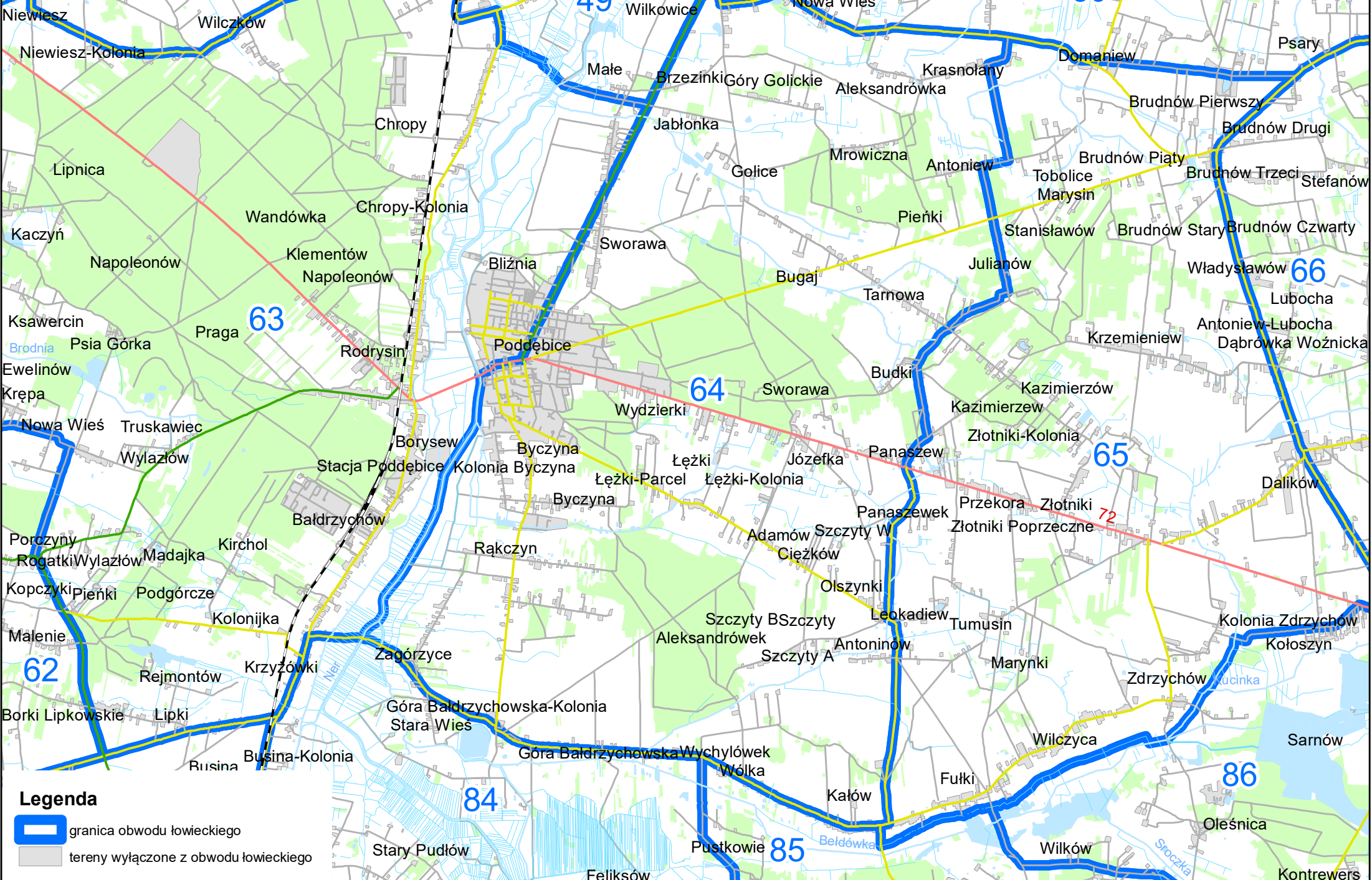


**Legenda**



-  granica obwodu łowieckiego
-  tereny wyłączone z obwodu łowieckiego

1:60 000

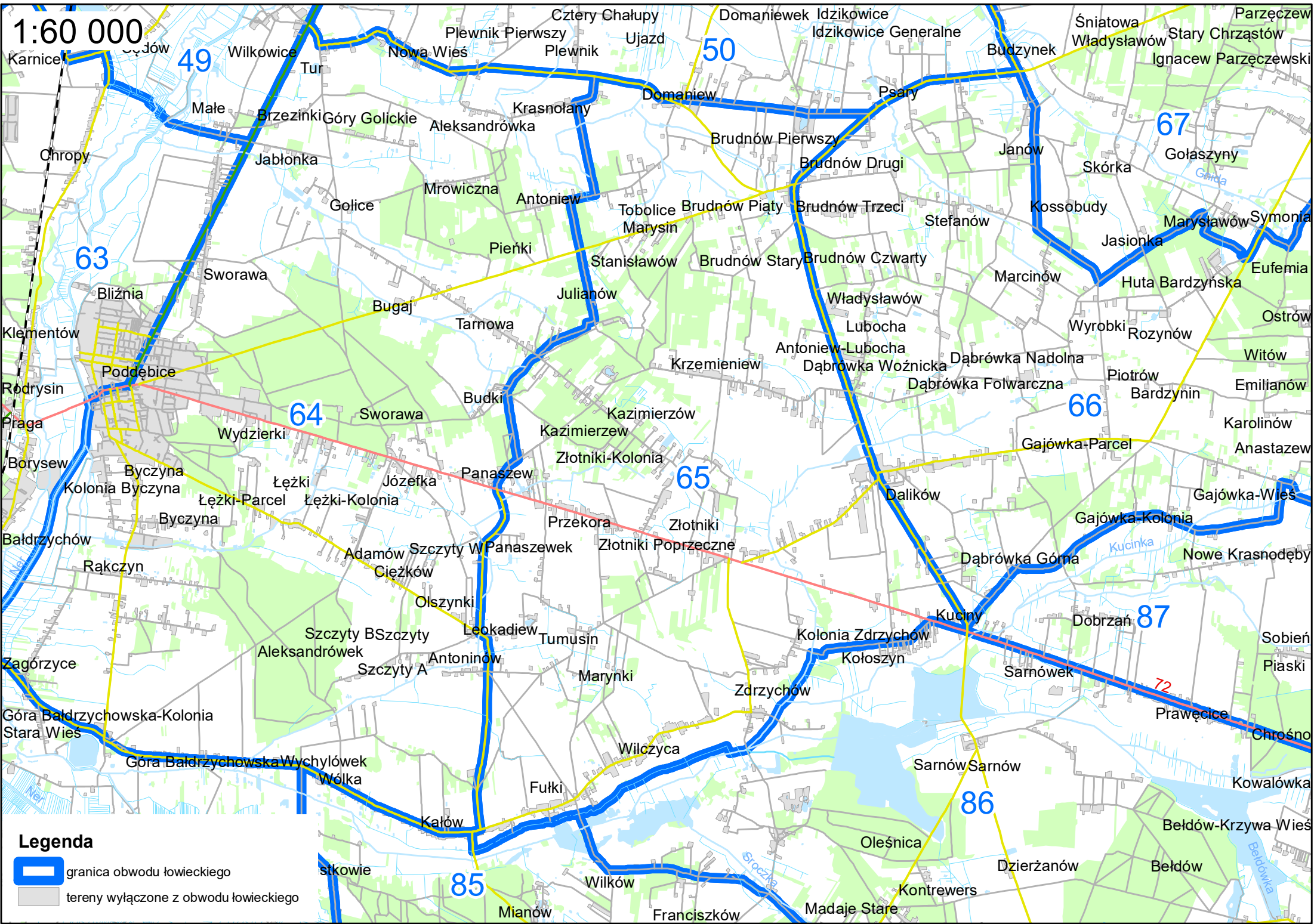
48





**Legenda**

-  granica obwodu łowieckiego
-  tereny wyłączone z obwodu łowieckiego

1:60 000

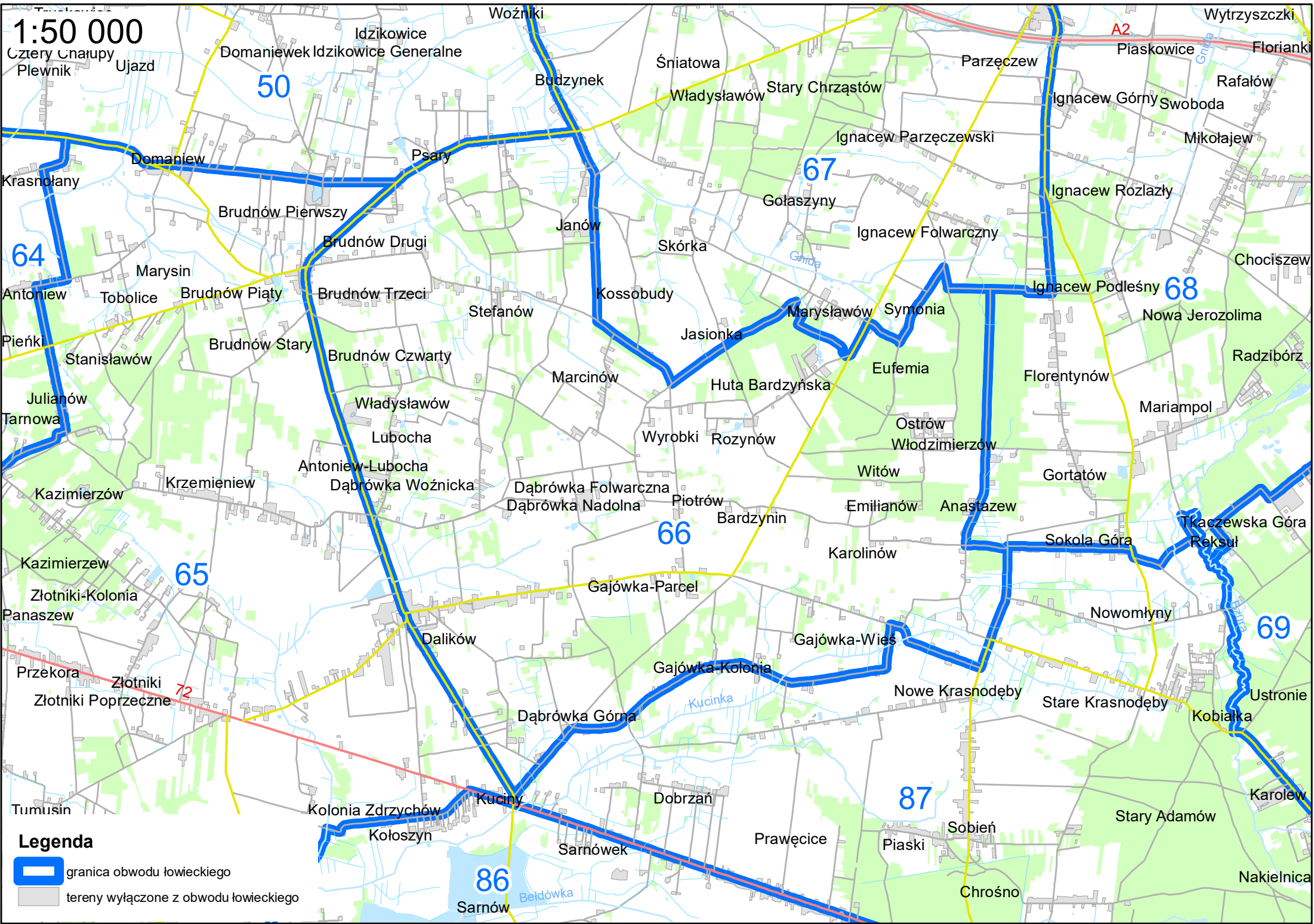


**Legenda**



-  granica obwodu łowieckiego
-  tereny wyłączone z obwodu łowieckiego

1:50 000

Cztery Cnarupy  
Plewnik Ujazd

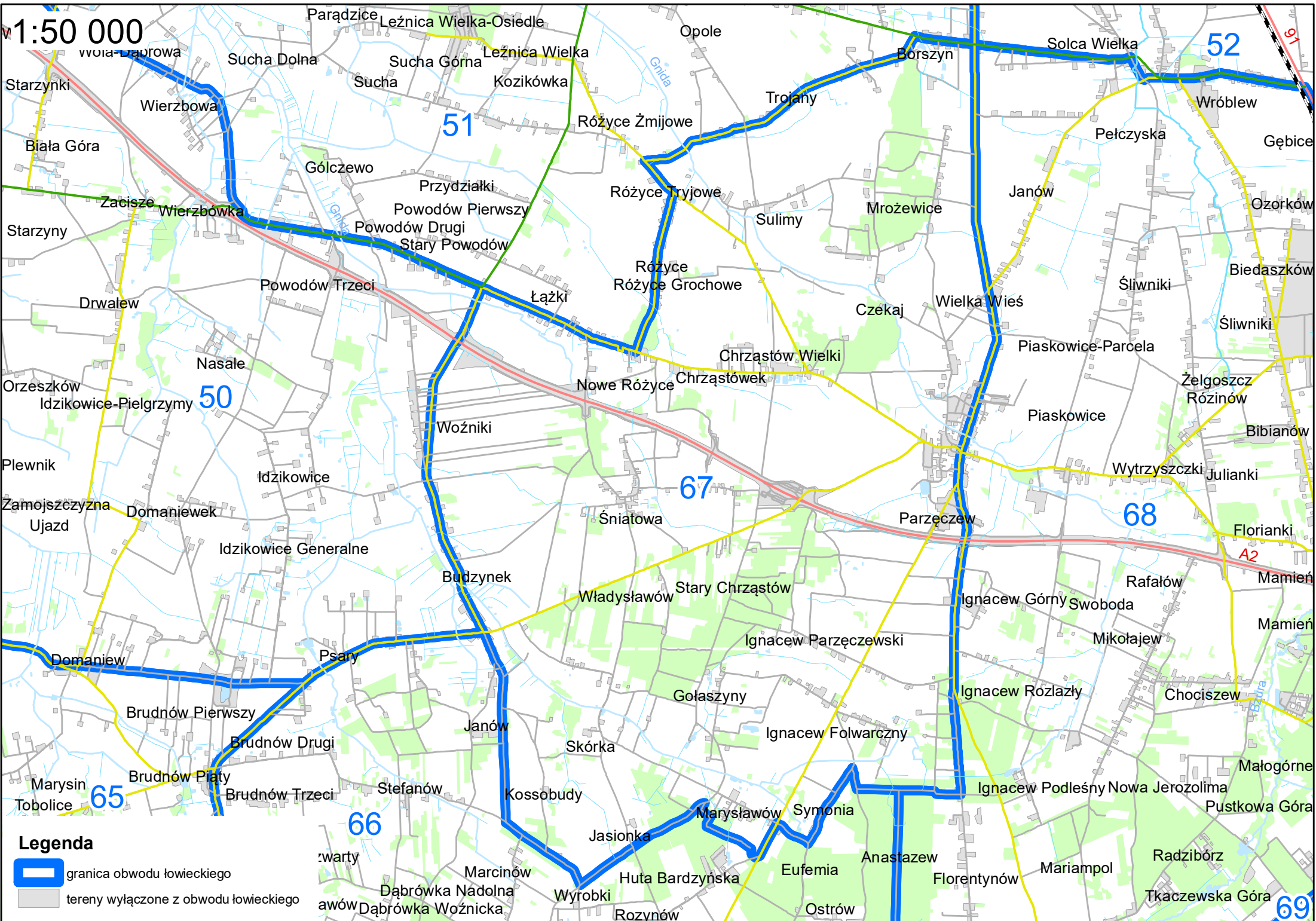




**Legenda**

-  granica obwodu łowieckiego
-  tereny wyłączone z obwodu łowieckiego



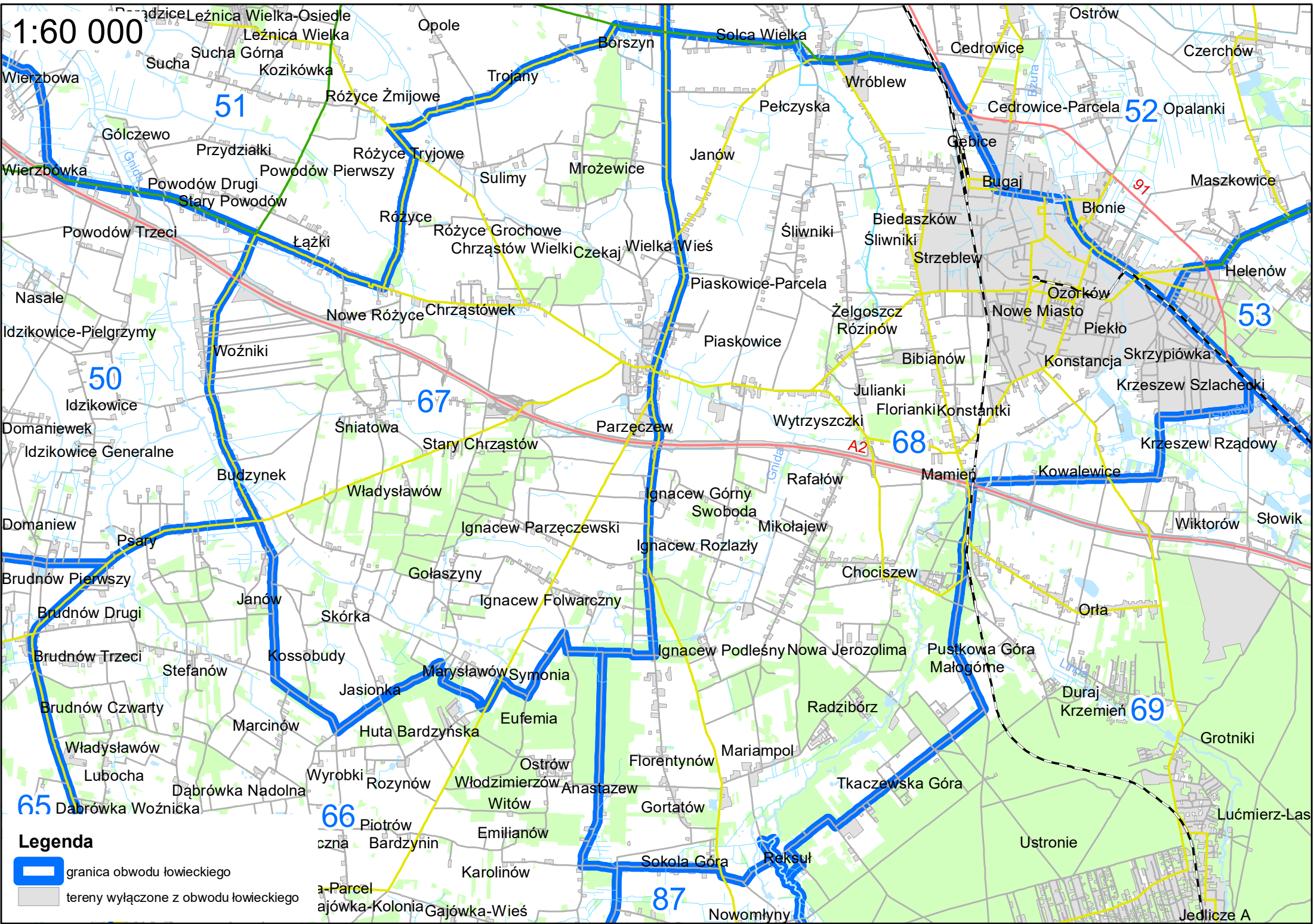
1:50 000





- Legenda**
-  granica obwodu łowieckiego
  -  tereny wyłączone z obwodu łowieckiego

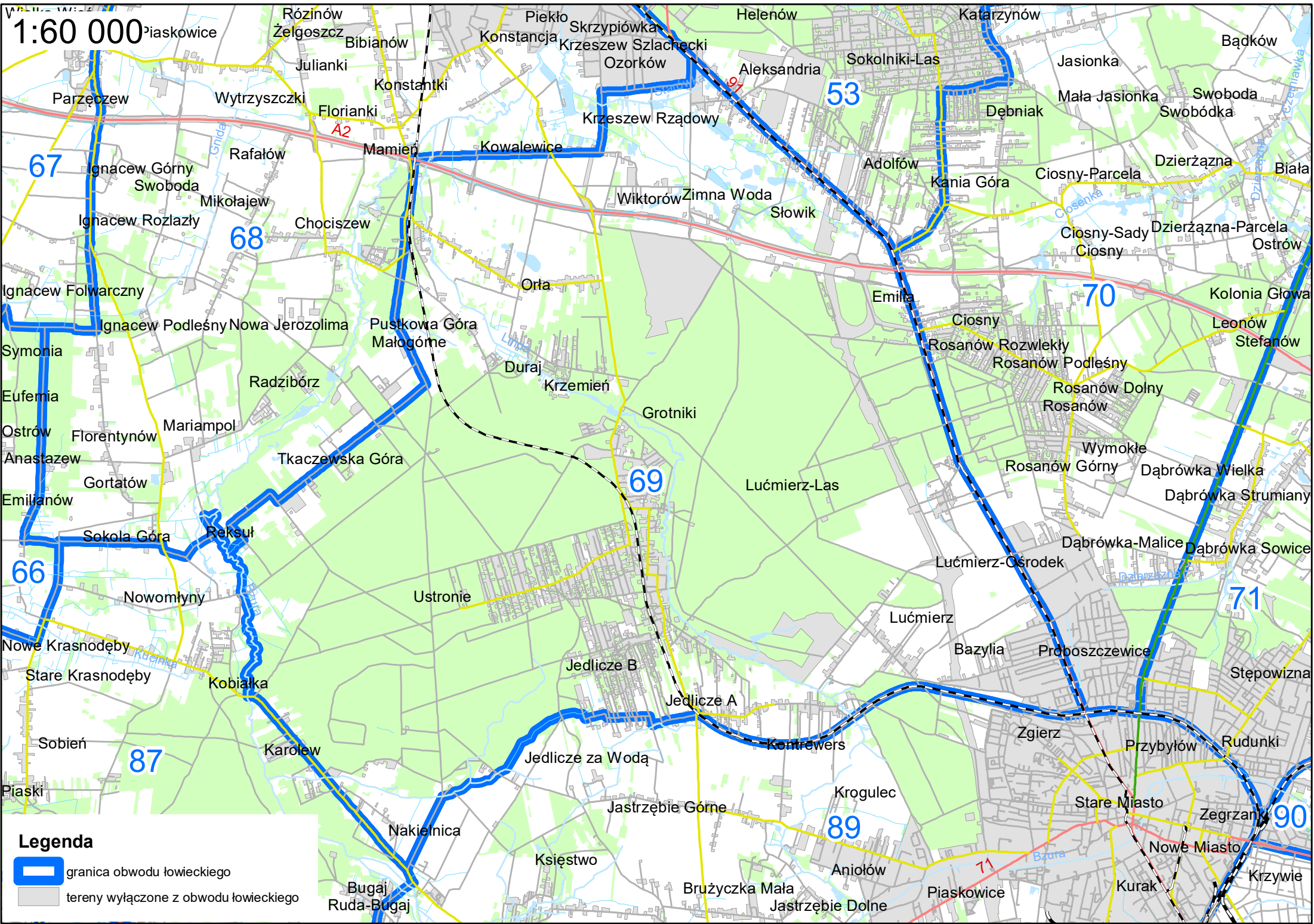
Map labels include: Parądzice, Leżnica Wielka-Osiedle, Opole, Sucha Dolna, Sucha Górna, Leżnica Wielka, Kozikówka, Wierzbowa, Wierzbówka, Różyce Żmijowe, Trojany, Borszyn, Solca Wielka, Wróblew, Gębice, Starzyńki, Biała Góra, Zaczysze, Gólczewo, Przydziałki, Różyce Tryjowe, Sulimy, Mrożewice, Janów, Pełczyska, Wierzbowa, Powodów Pierwszy, Powodów Drugi, Stary Powodów, Różyce, Różyce Grochowe, Czékaj, Wielka Wieś, Śliwniki, Śliwniki, Starzyny, Powodów Trzeci, Łążki, Chrzastów Wielki, Chrzastówek, Piaskowice-Parcela, Piaskowice, Zeligoszcz, Różinów, Bibianów, Orzeszków, Idzikowice-Pielgrzymy, Nasale, Nowe Różyce, Sniatowa, Wyrzyszczyki, Julianki, Plewnik, Idzikowice, Sniatowa, Florianki, Zamojszczyzna, Ujazd, Domaniewek, Idzikowice Generalne, Budzynek, Władysławów, Stary Chrzastów, Ignacew Górny, Swoboda, Rafałów, Mamień, Mamień, Domaniew, Psary, Ignacew Parzęczewski, Mikołajew, Ignacew Rozlazły, Chociszew, Brudnów Pierwszy, Brudnów Drugi, Janów, Skórka, Ignacew Folwarczny, Ignacew Podlesny, Nowa Jerozolima, Małogórne, Brudnów Piąty, Brudnów Trzeci, Stefanów, Kossobudy, Marysławów, Symonia, Eufemia, Anastazew, Florentynów, Mariampol, Marysin, Tobolice, Marysławów, Symonia, Eufemia, Anastazew, Florentynów, Mariampol, Radzibórz, Tłaczewska Góra, Dąbrówka Nadołna, Dąbrówka Woźnicka, Wyrobki, Huta Bardzyńska, Eufemia, Anastazew, Florentynów, Mariampol, Rozynów, Ostrów, Pustkowa Góra, 50, 51, 65, 66, 67, 68, 69, A2, 16.

1:60 000



- Legenda**
-  granica obwodu łowieckiego
  -  tereny wyłączone z obwodu łowieckiego

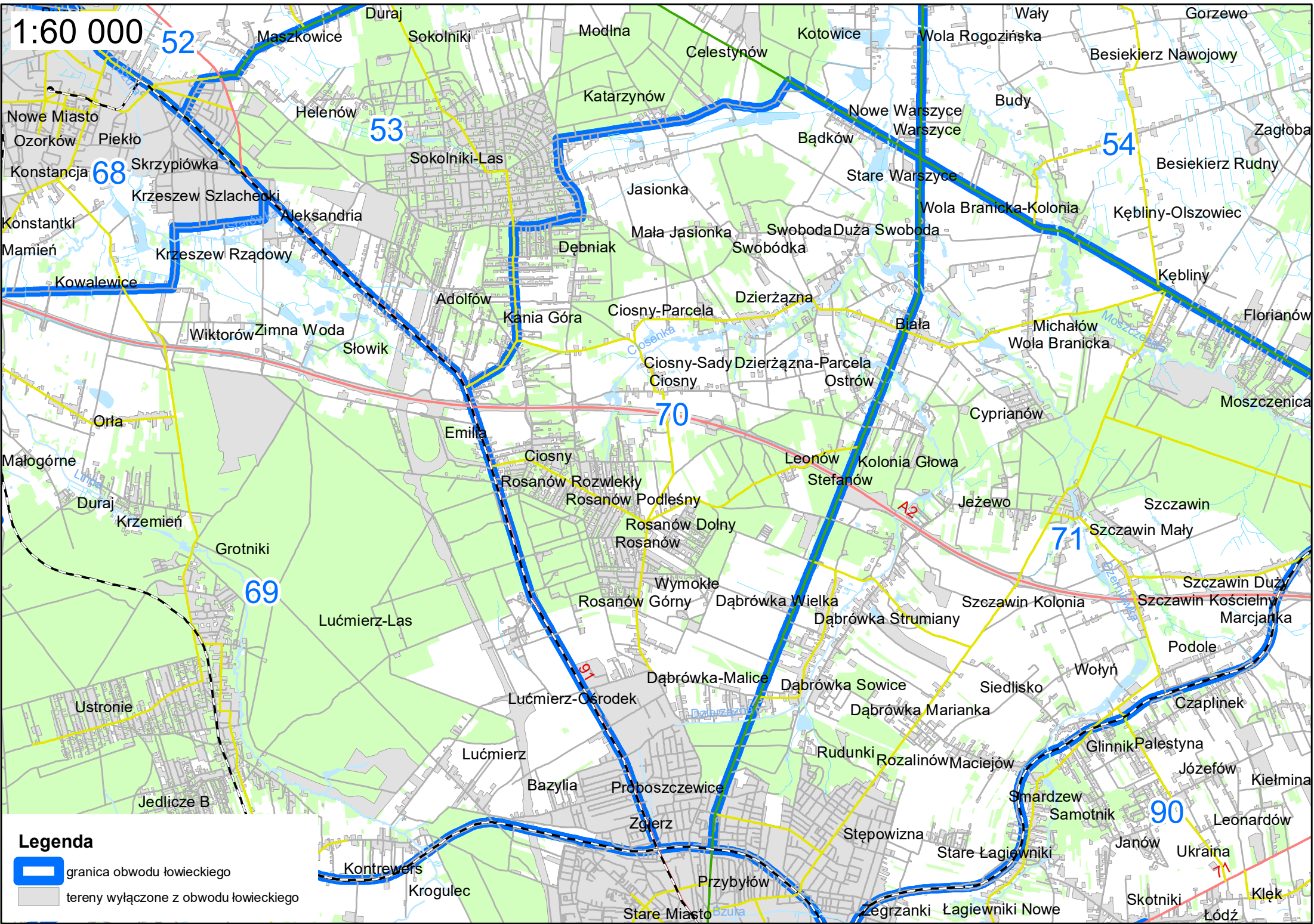
1:60 000





piaskowice  
Różinów  
Żelgoszcz  
Bibianów  
Julianki  
Konstantki  
Piekło  
Konstancja  
Skrzypiówka  
Helenów  
Katarzynów  
Bądków  
Jasionka  
Mała Jasionka  
Swoboda  
Swobódka  
Parzęczew  
Wytrzyiszczki  
Florianki  
Konstantki  
Krzyszew Szlachecki  
Ozorków  
Aleksandria  
Sokolniki-Las  
Dębniak  
Dzierżazna  
Biała  
Ignacew Górny  
Swoboda  
Mikołajew  
Rafałów  
Mamień  
Kowalewice  
Krzyszew Rządowy  
Adolfów  
Kania Góra  
Ciosny-Parcela  
Dzierżazna  
Ignacew Rozlazły  
Chociszew  
Wiktorów  
Zimna Woda  
Słowik  
Emilia  
Ciosny-Sady  
Ciosny  
Dzierżazna-Parcela  
Ostrów  
Ignacew Folwarczny  
Orla  
Rosanów  
Rozwleki  
Rosanów Podlesny  
Rosanów Dolny  
Rosanów  
Kolonja Głowa  
Leonów  
Stefanów  
Symonia  
Ignacew Podlesny  
Nowa Jerozolima  
Pustkowa Góra  
Małogóme  
Duraj  
Krzemień  
Grotniki  
Wymokle  
Rosanów Górny  
Dąbrówka Wielka  
Eufemia  
Radzibórz  
Tkaczewska Góra  
Dąbrówka Strumiany  
Dąbrówka-Malice  
Dąbrówka Sowice  
Ostrów  
Florentynów  
Mariampol  
Gortatów  
Sokola Góra  
Reksul  
Ustronie  
Jedlicze B  
Jedlicze A  
Kontrewers  
Bazylija  
Proboszczewice  
Anastazew  
Nowomłynny  
Nowe Krasnodęby  
Stare Krasnodęby  
Kobialka  
Jedlicze za Wodą  
Krogulec  
Zgierz  
Przybyłów  
Rudunki  
Emilianów  
Sobień  
Piaski  
Karolew  
Nakielnica  
Jastrzębie Górne  
Księżstwo  
Jastrzębie Dolne  
Stare Miasto  
Zegrzany  
Nowe Miasto  
Kurak  
Krzywiew

**Legenda**  
— granica obwodu łowieckiego  
— tereny wyłączone z obwodu łowieckiego

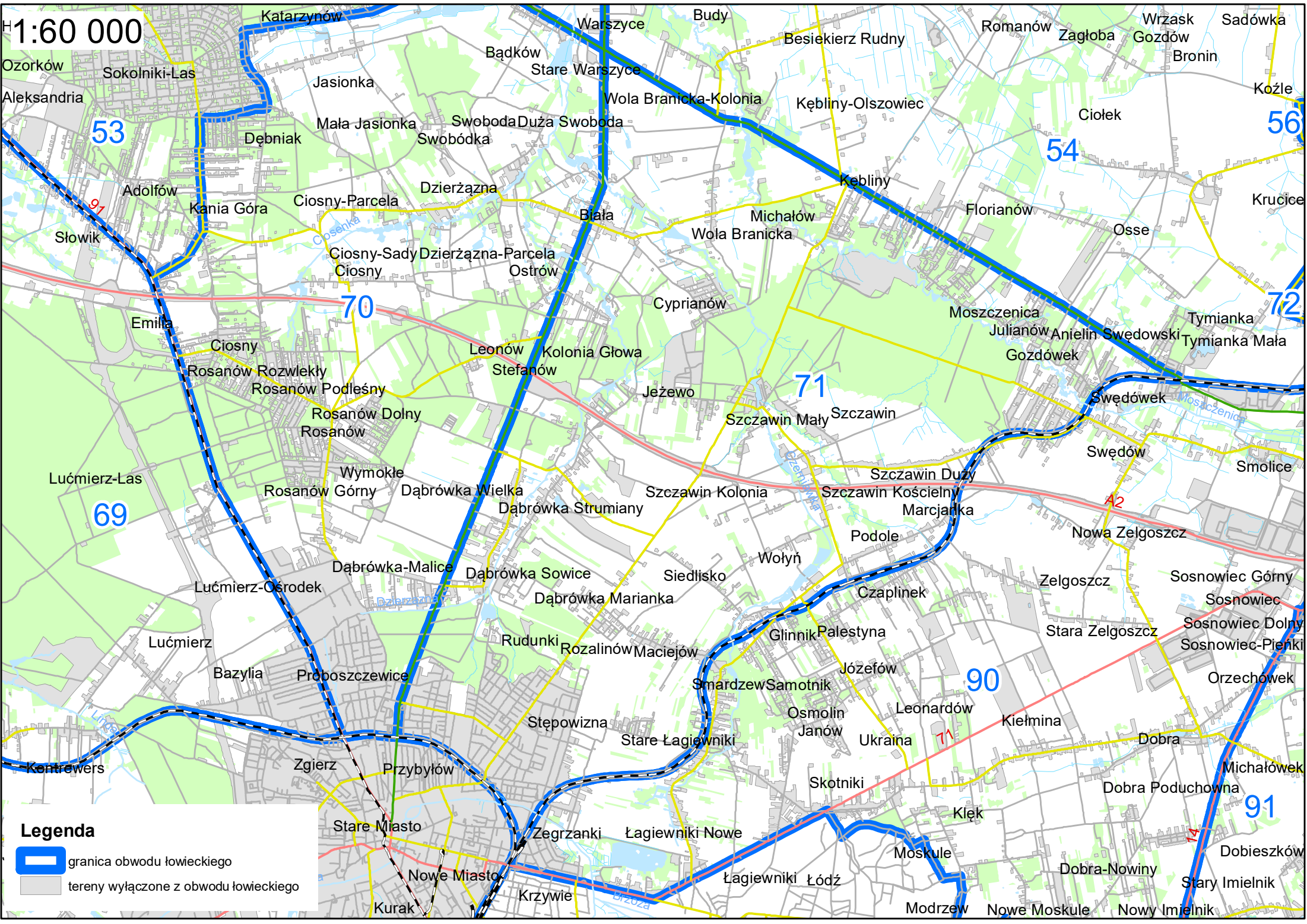
1:60 000





**Legenda**

-  granica obwodu łowieckiego
-  tereny wyłączone z obwodu łowieckiego

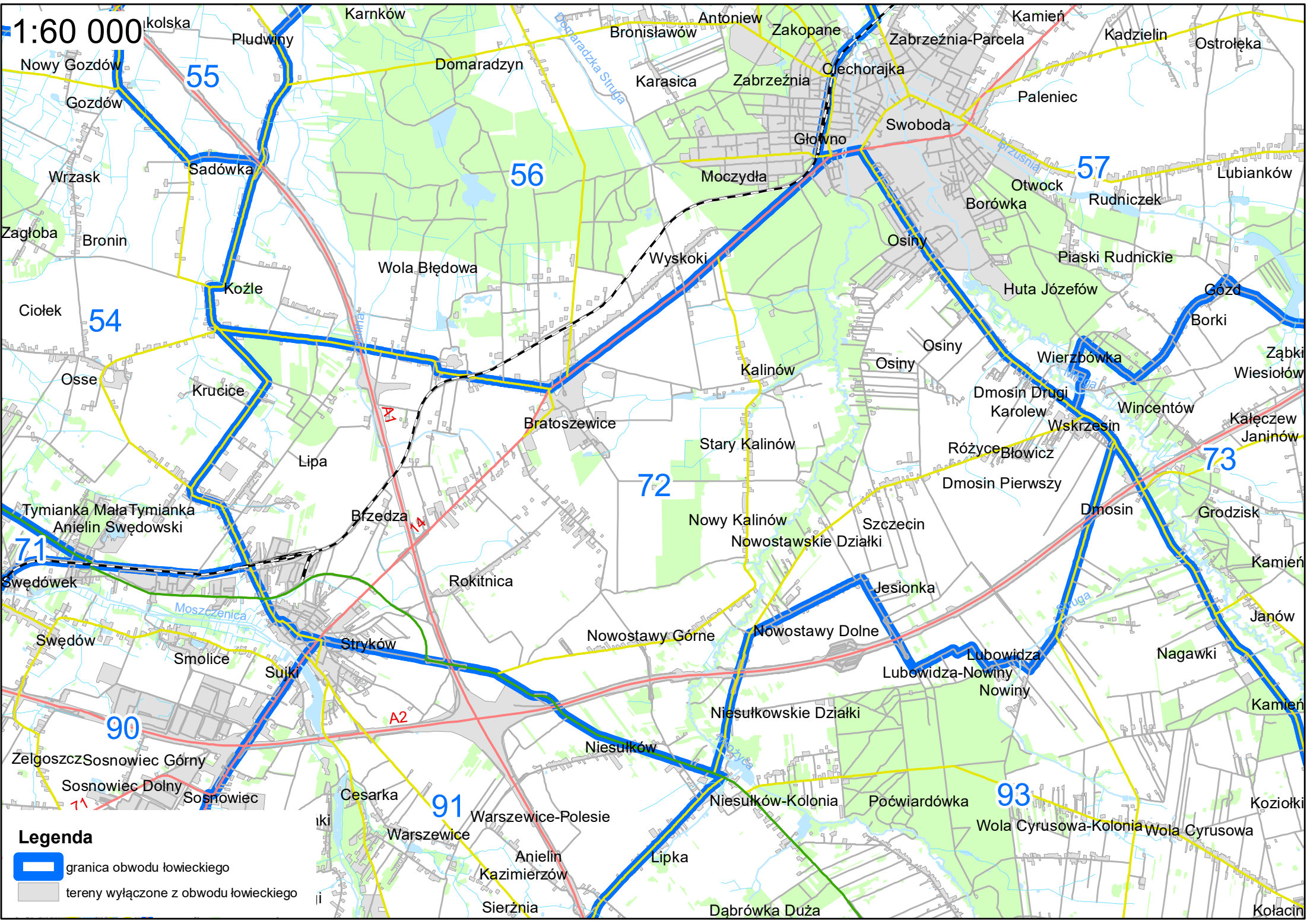
H 1:60 000





**Legenda**

-  granica obwodu łódzkiego
-  tereny wyłączone z obwodu łódzkiego

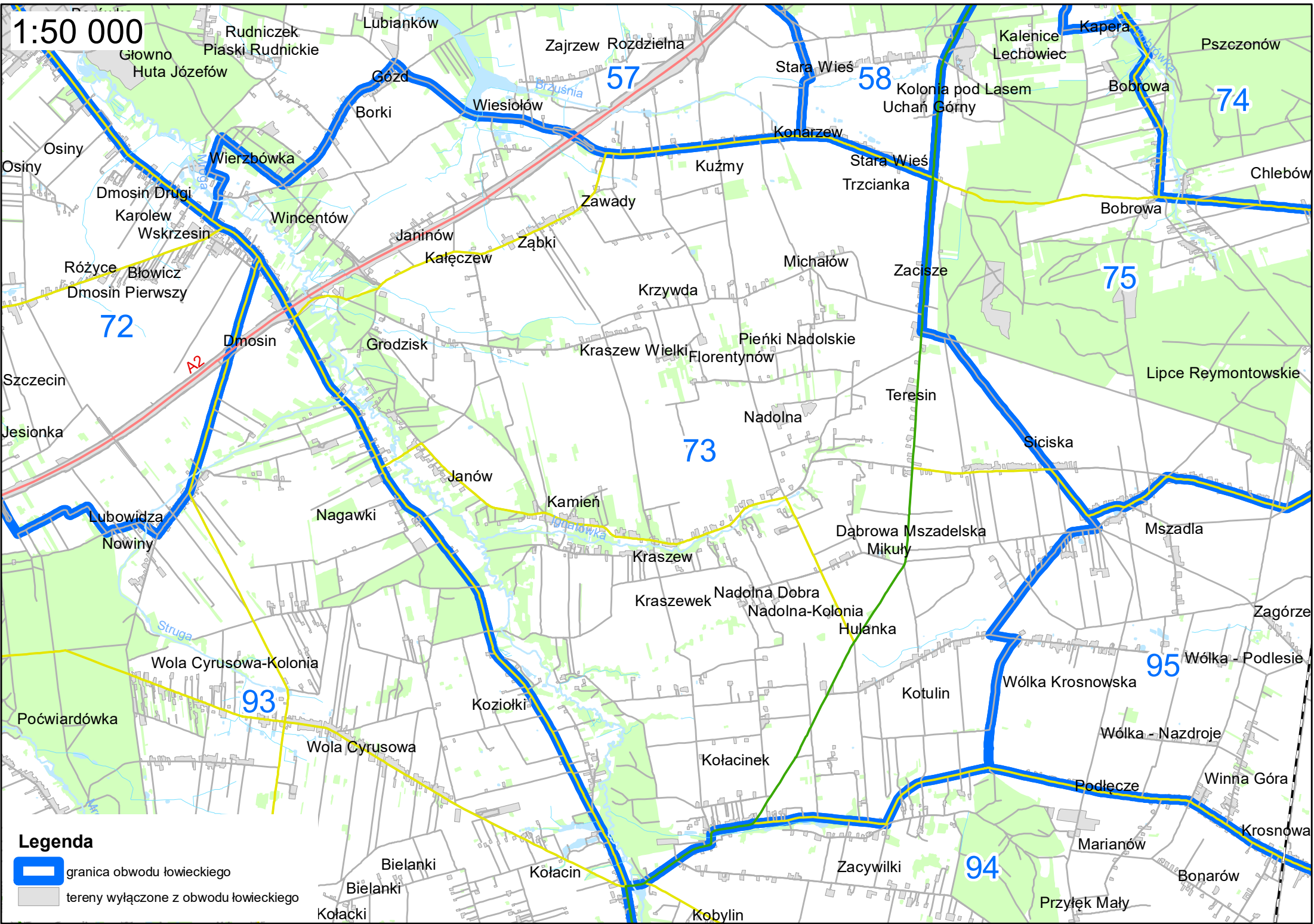
1:60 000





**Legenda**

-  granica obwodu łowieckiego
-  tereny wyłączone z obwodu łowieckiego

1:50 000





- Legenda**
-  granica obwodu łowieckiego
  -  tereny wyłączone z obwodu łowieckiego

1:50 000

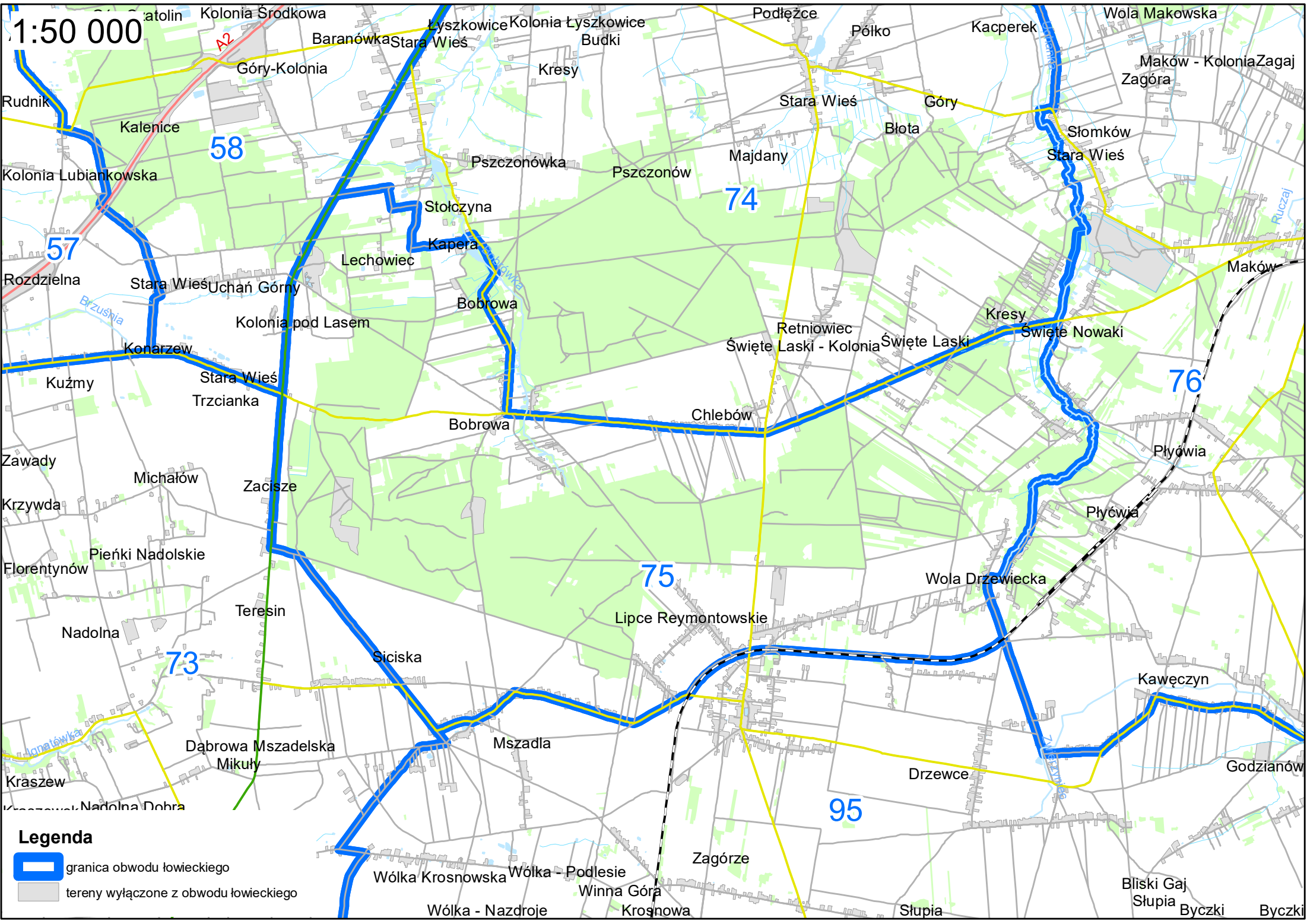


**Legenda**



-  granica obwodu łowieckiego
-  tereny wyłączone z obwodu łowieckiego



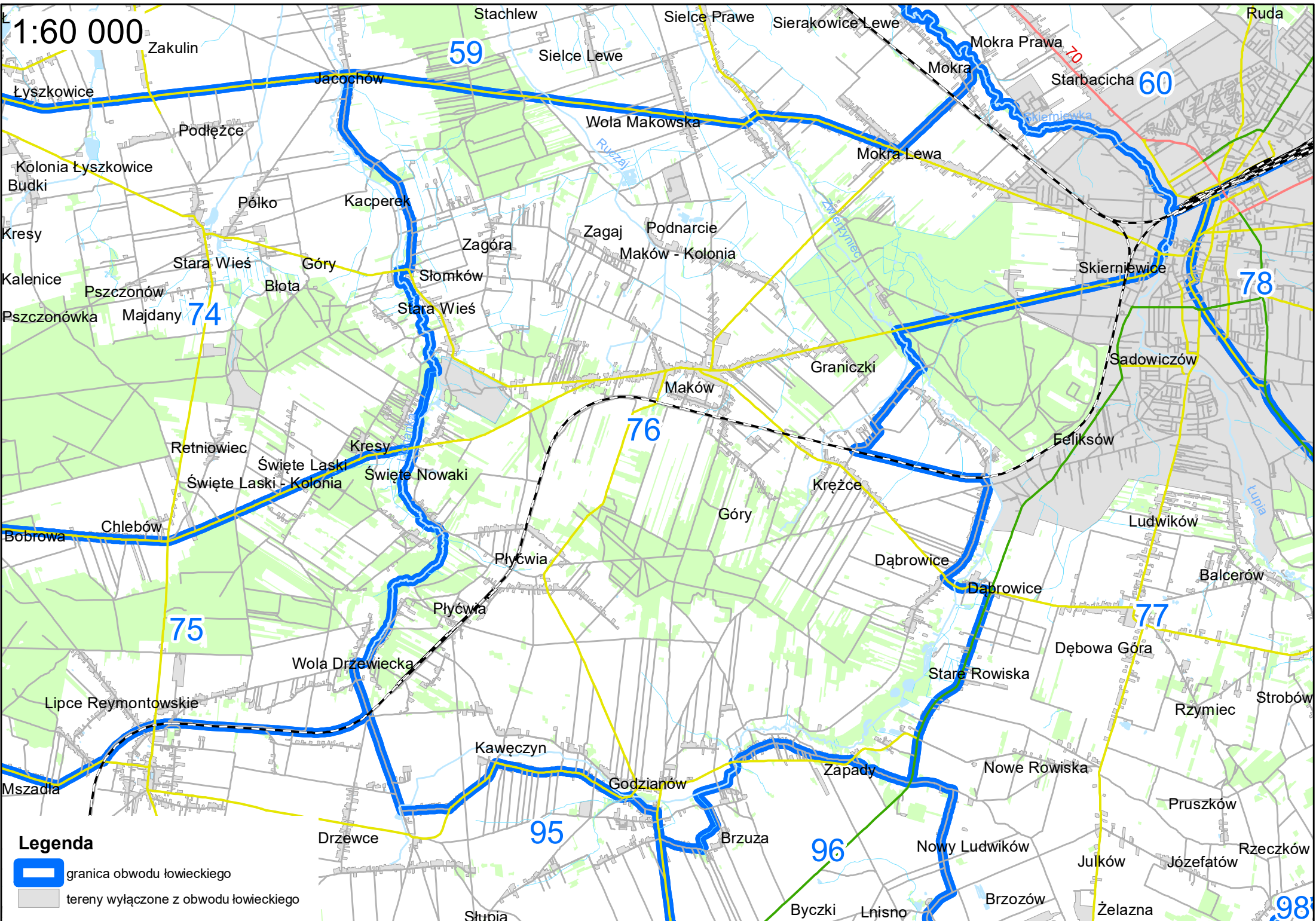
1:50 000





**Legenda**

-  granica obwodu łowieckiego
-  tereny wyłączone z obwodu łowieckiego

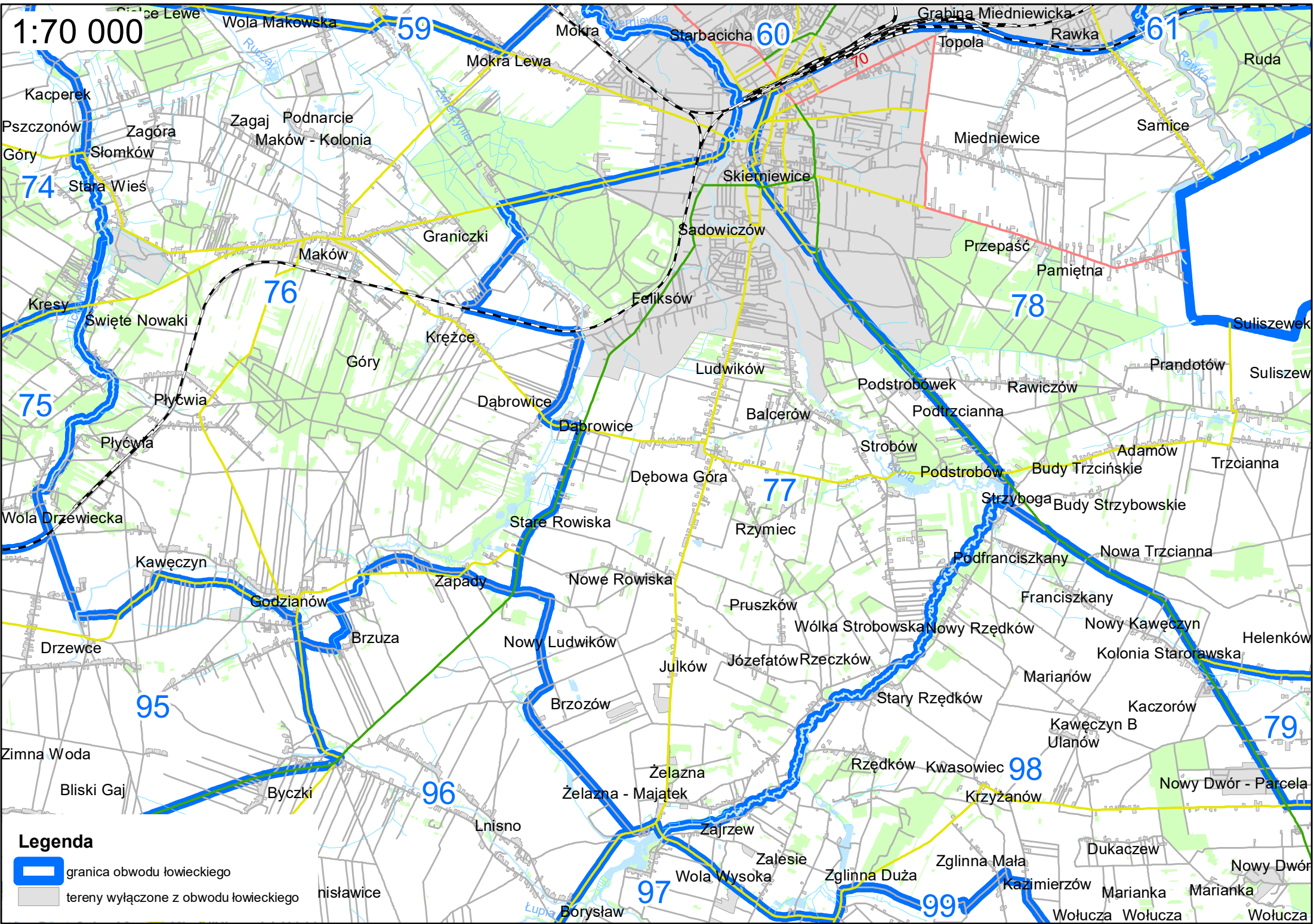
1:60 000





**Legenda**

-  granica obwodu łowieckiego
-  tereny wyłączone z obwodu łowieckiego

1:70 000



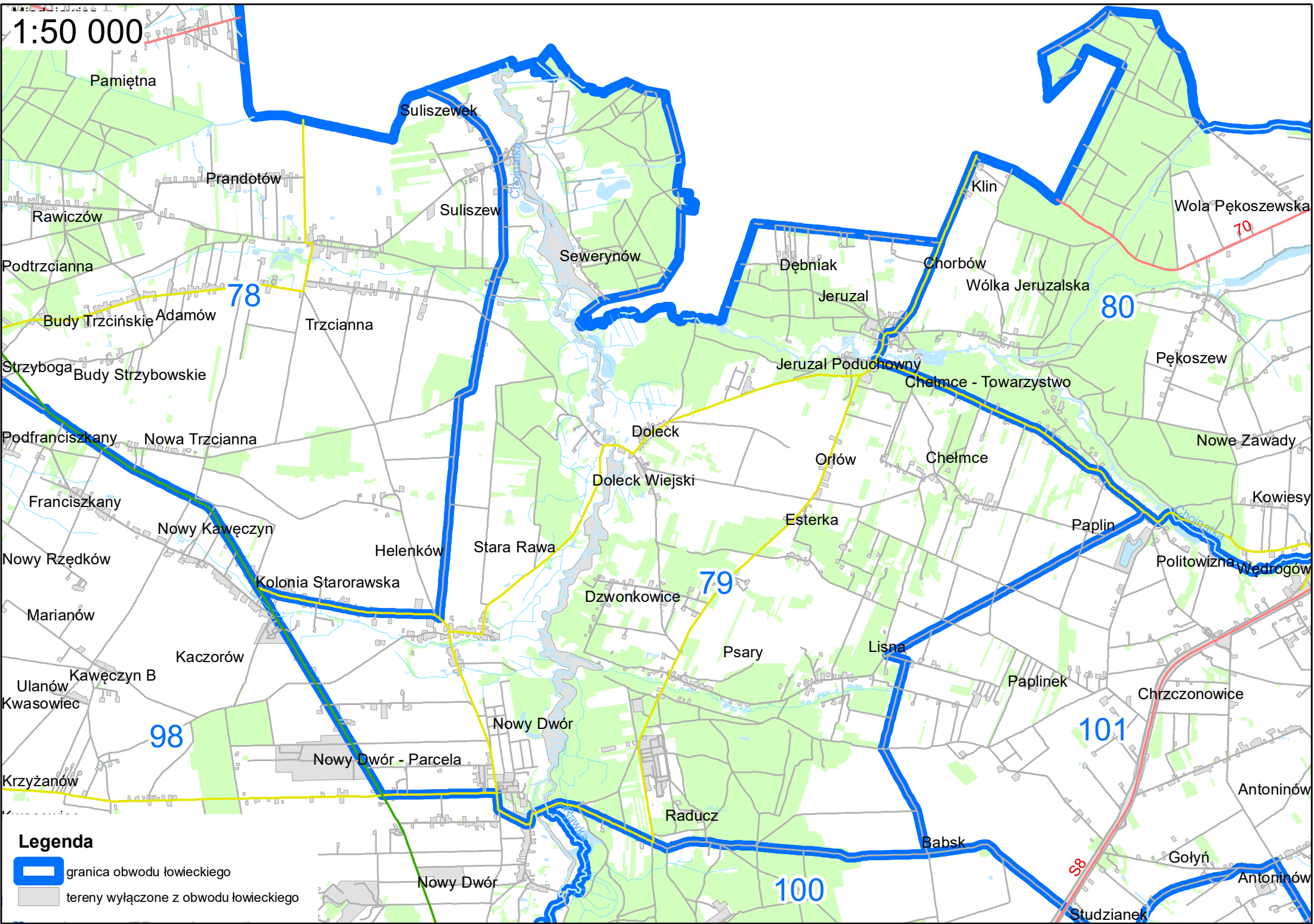
**Legenda**

-  granica obwodu łowieckiego
-  tereny wyłączone z obwodu łowieckiego



nisławice



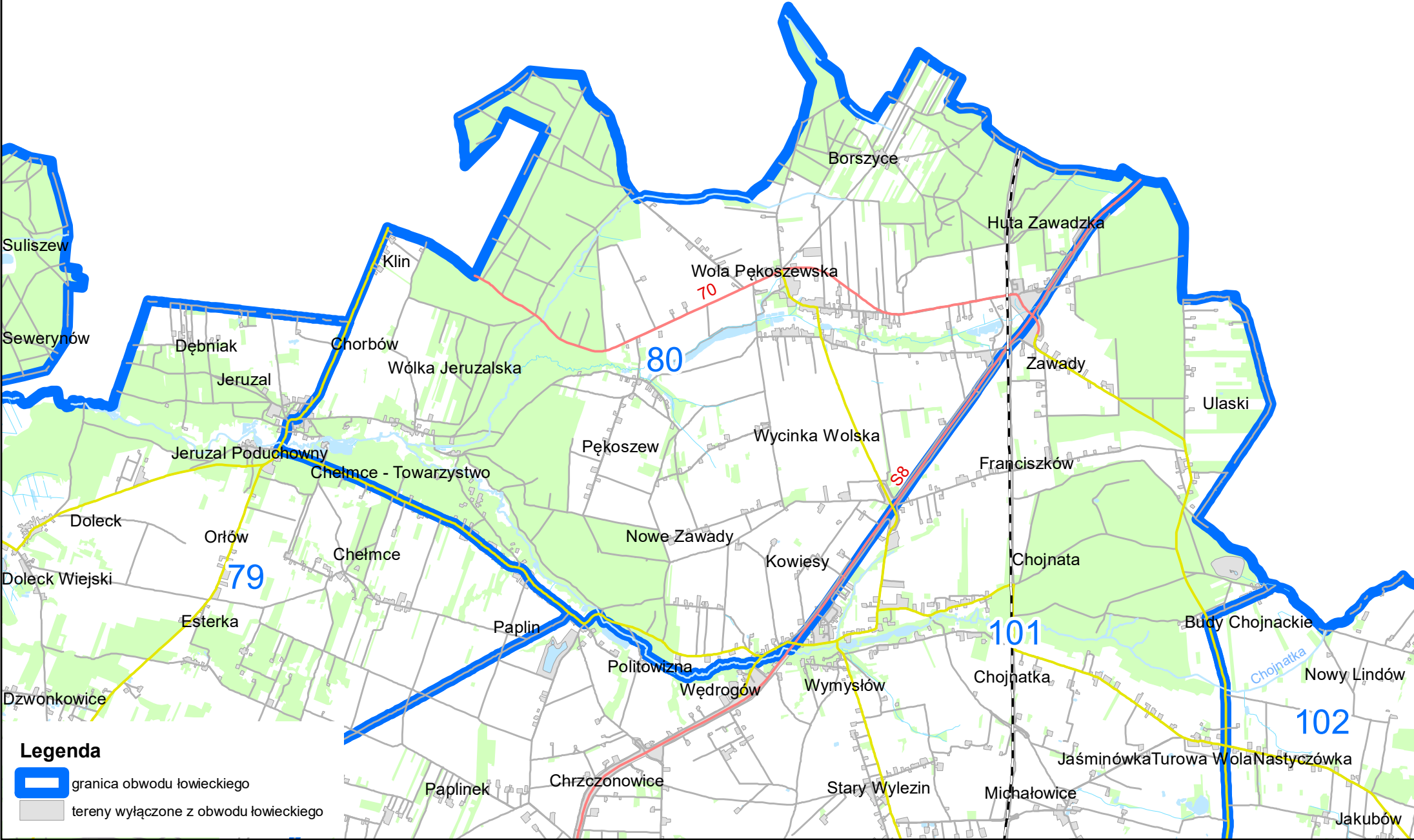
1:50 000





**Legenda**

-  granica obwodu łowieckiego
-  tereny wyłączone z obwodu łowieckiego

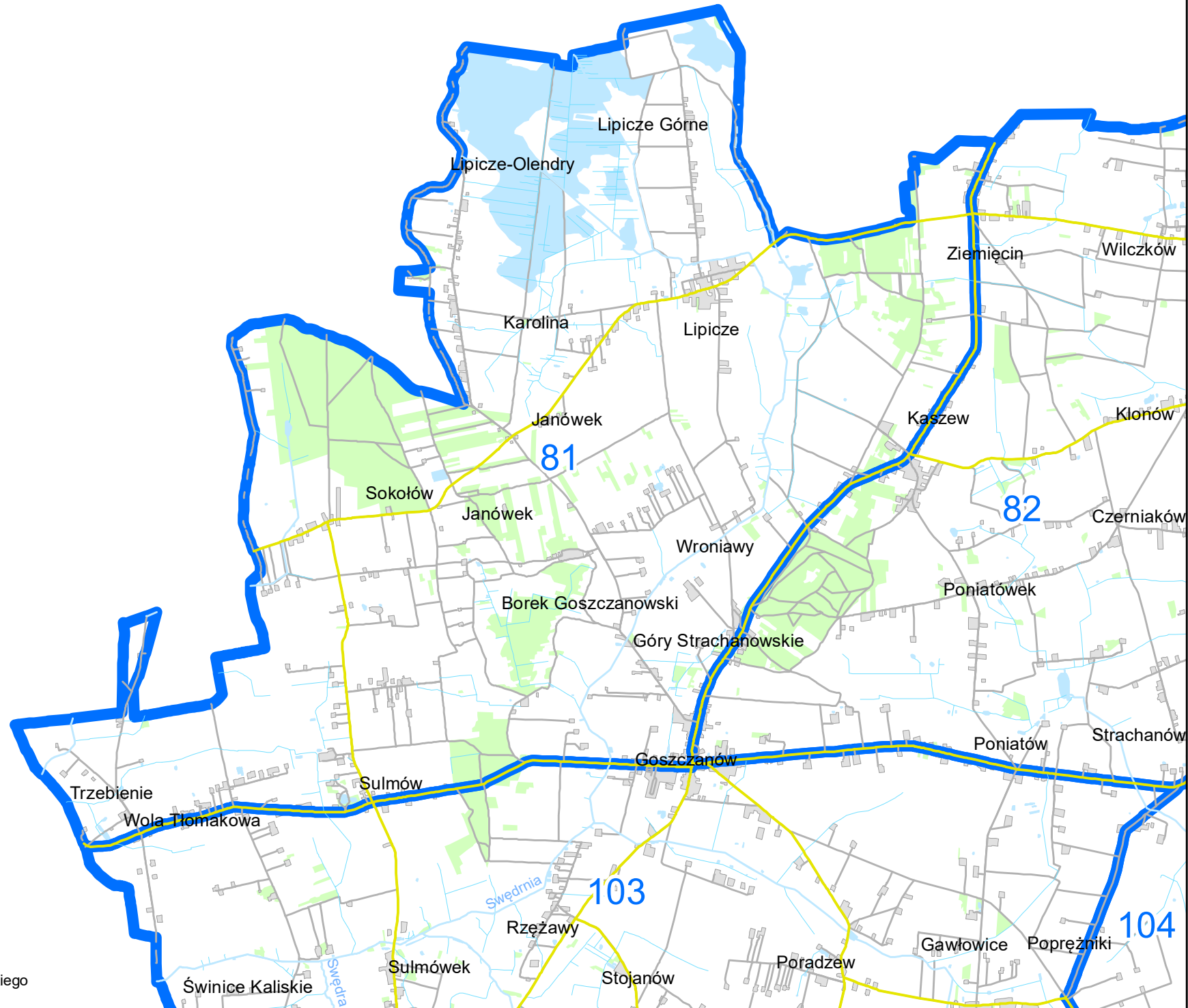
1:50 000





**Legenda**

-  granica obwodu łowieckiego
-  tereny wyłączone z obwodu łowieckiego

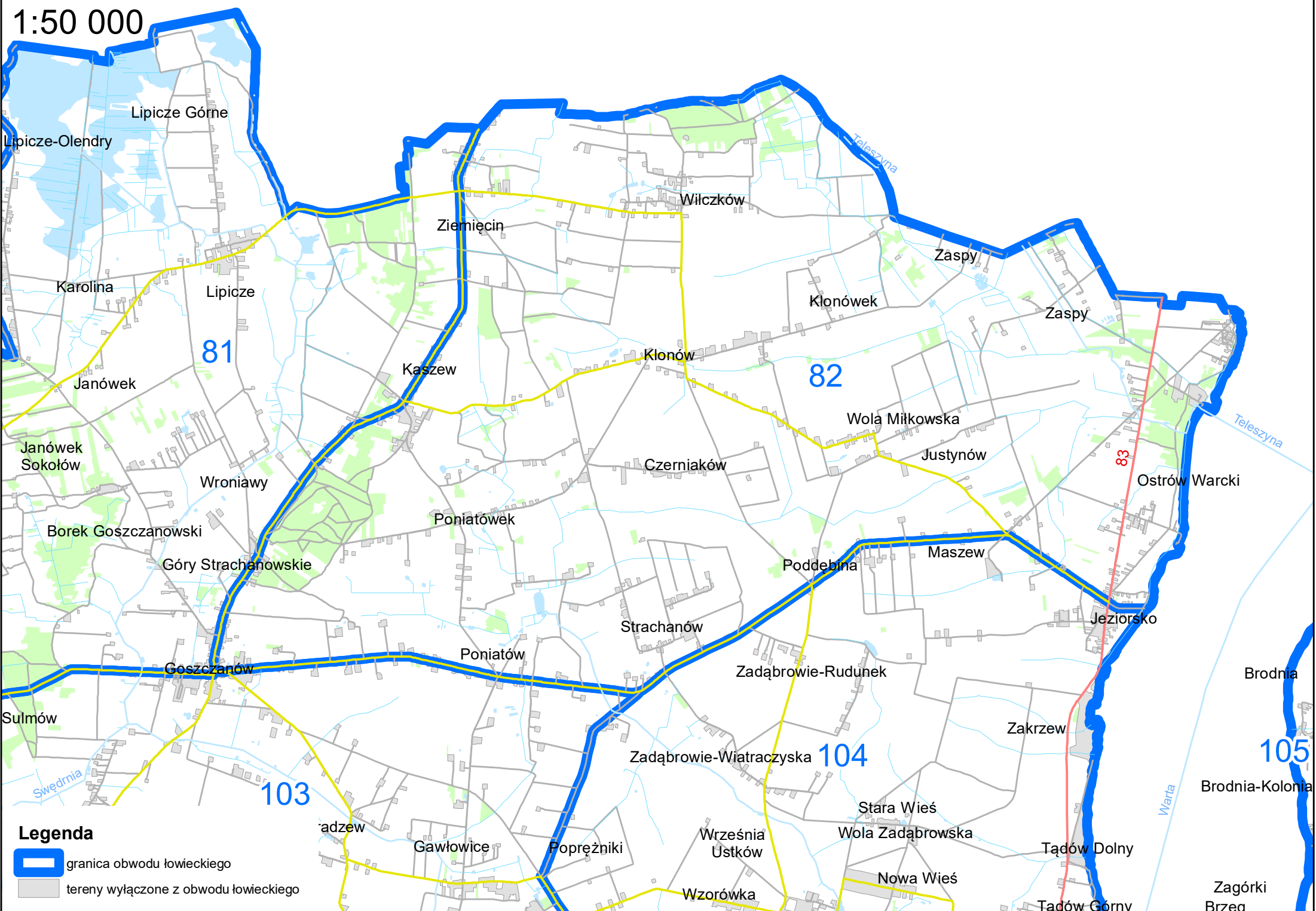
1:50 000





**Legenda**

-  granica obwodu łowieckiego
-  tereny wyłączone z obwodu łowieckiego

1:50 000

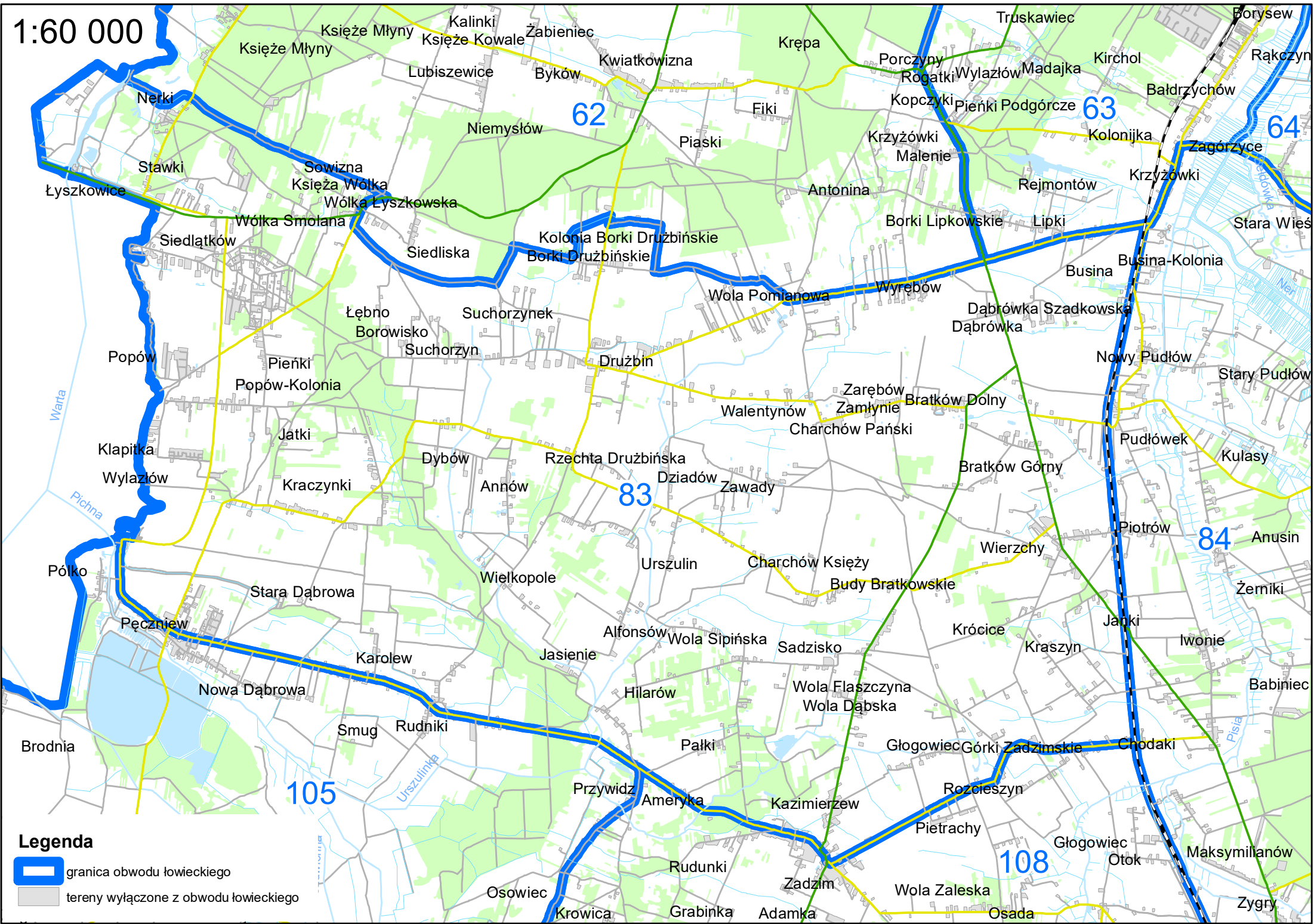


**Legenda**



-  granica obwodu łowieckiego
-  tereny wyłączone z obwodu łowieckiego



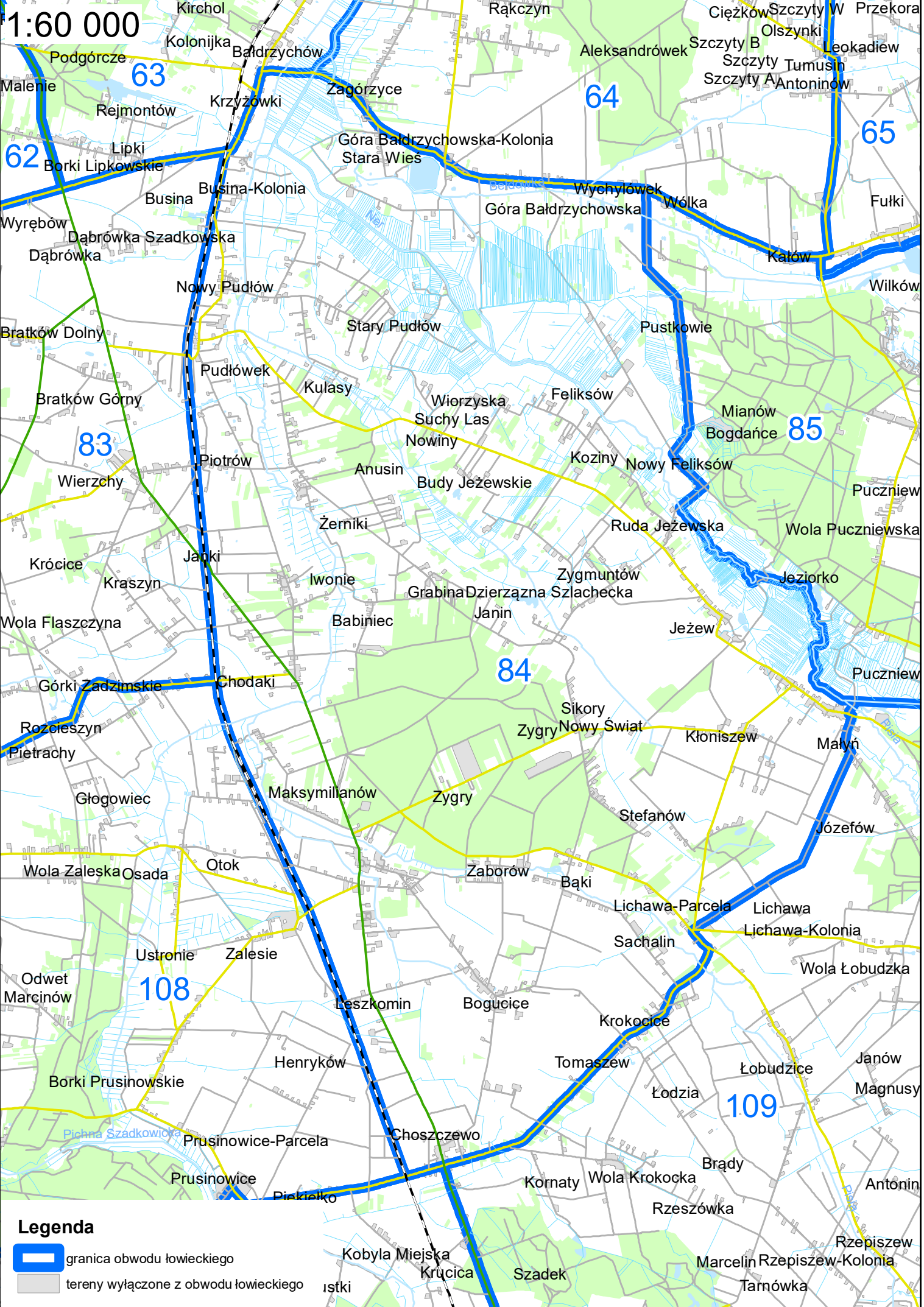
1:60 000





**Legenda**

-  granica obwodu łowieckiego
-  tereny wyłączone z obwodu łowieckiego

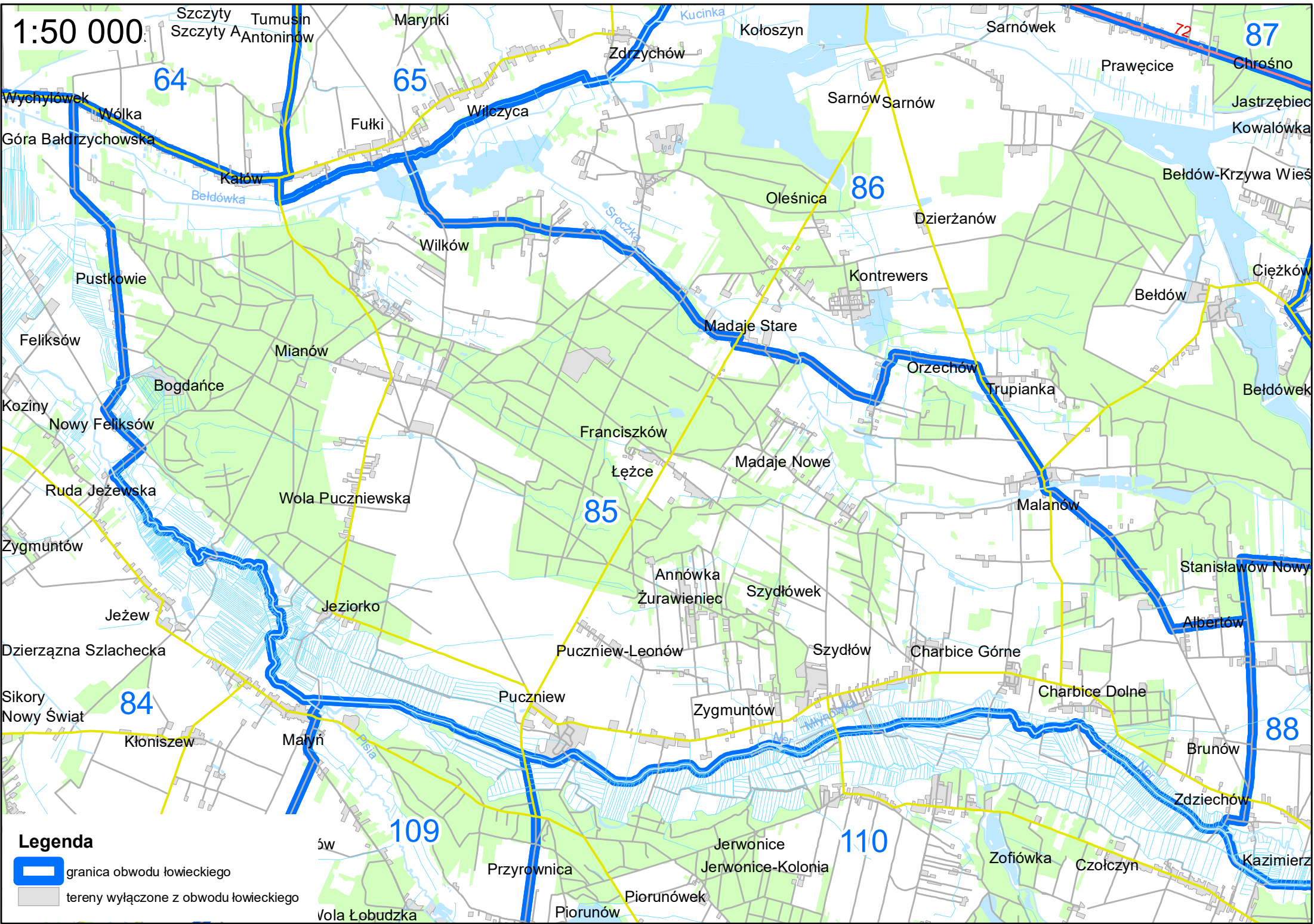
1:60 000





**Legenda**

-  granica obwodu łowieckiego
-  tereny wyłączone z obwodu łowieckiego

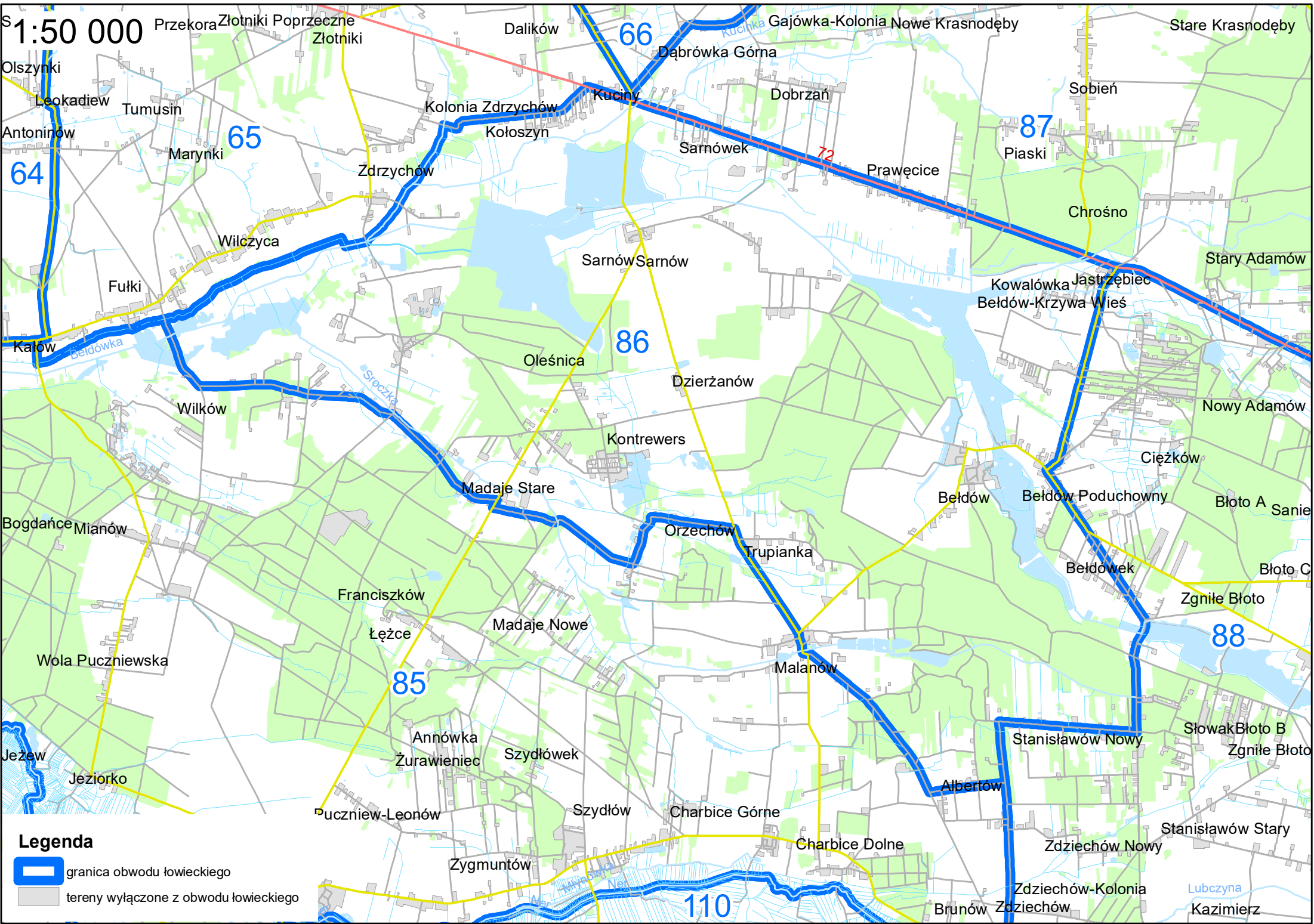
1:50 000





- Legenda**
-  granica obwodu łowieckiego
  -  tereny wyłączone z obwodu łowieckiego

Szczyty, Szczyty Antoninów, Tumusin, Marynki, Koloszyn, Sarnówek, Prawęcice, Chrośno, Wychyłówek, Wólka, Góra Baidzichowska, Fułki, Wilczyca, Sarnów, Sarnów, Jastrzębiec, Kowalówka, Beldów-Krzywa Wieś, Beldów, Ciężków, Beldówek, Pustkowie, Bogdańce, Mianów, Wilków, Oleśnica, 86, Dzierżanów, Kontrewers, Madaje Stare, Orzechów, Trupianka, Franciszków, Madaje Nowe, Malanów, Jeziorko, Żurawieniec, Szydłówek, Stanisławów Nowy, Albertów, Jeżew, Wola Puczniewska, Puczniew-Leonów, Szydłów, Charbice Górne, Dzierżana Szlachecka, Sikory, Nowy Świat, 84, Kłoniszew, Małyń, Puczniew, Zygmuntów, Charbice Dolne, Brunów, 88, Przyrownica, Jerwonice, Jerwonice-Kolonia, 110, Zofiówka, Czołczyn, Piorunówek, Piorunów, Wola Łobudzka, 109, 85, 87, 72, 88

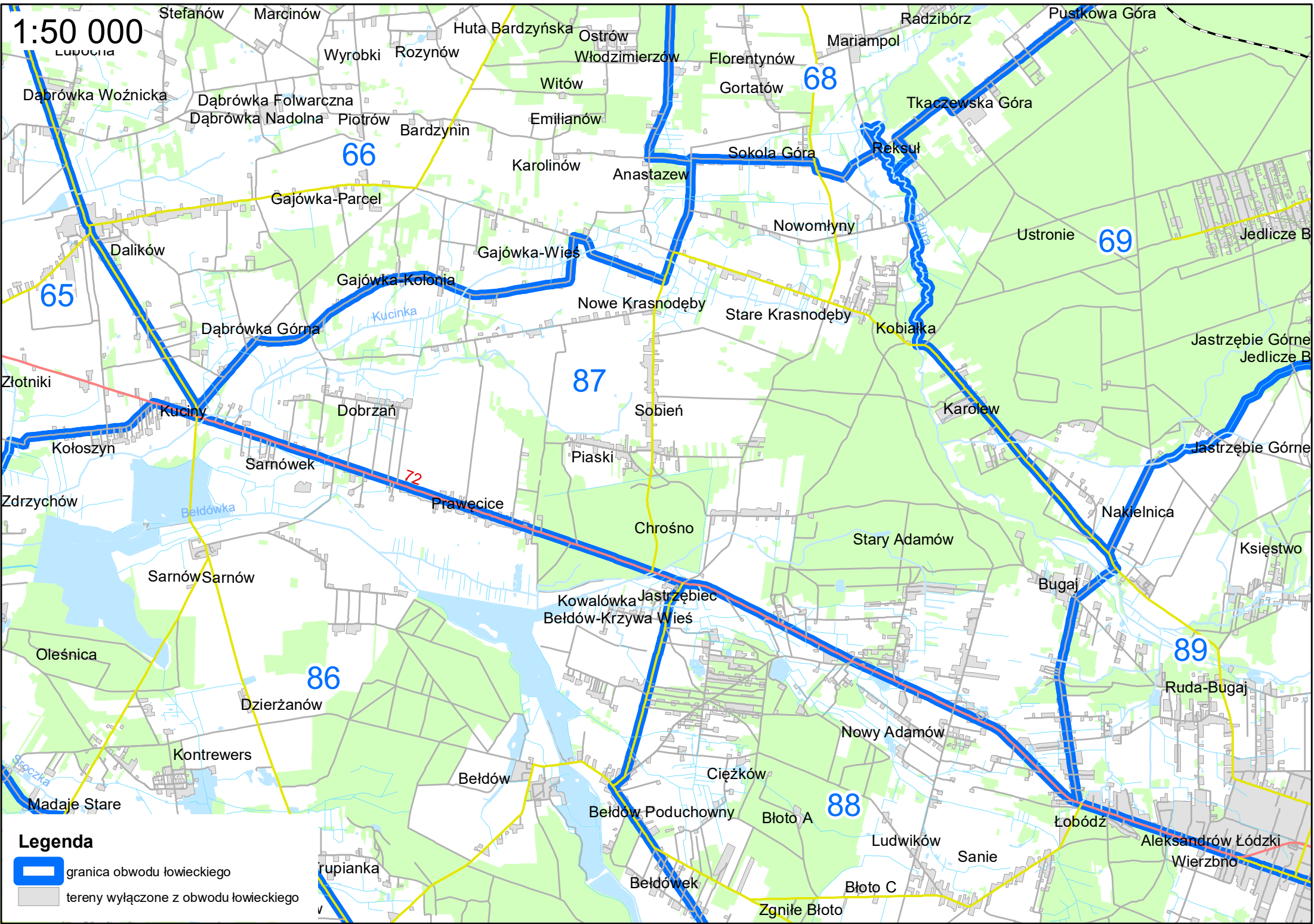
S 1:50 000





**Legenda**

-  granica obwodu łowieckiego
-  tereny wyłączone z obwodu łowieckiego

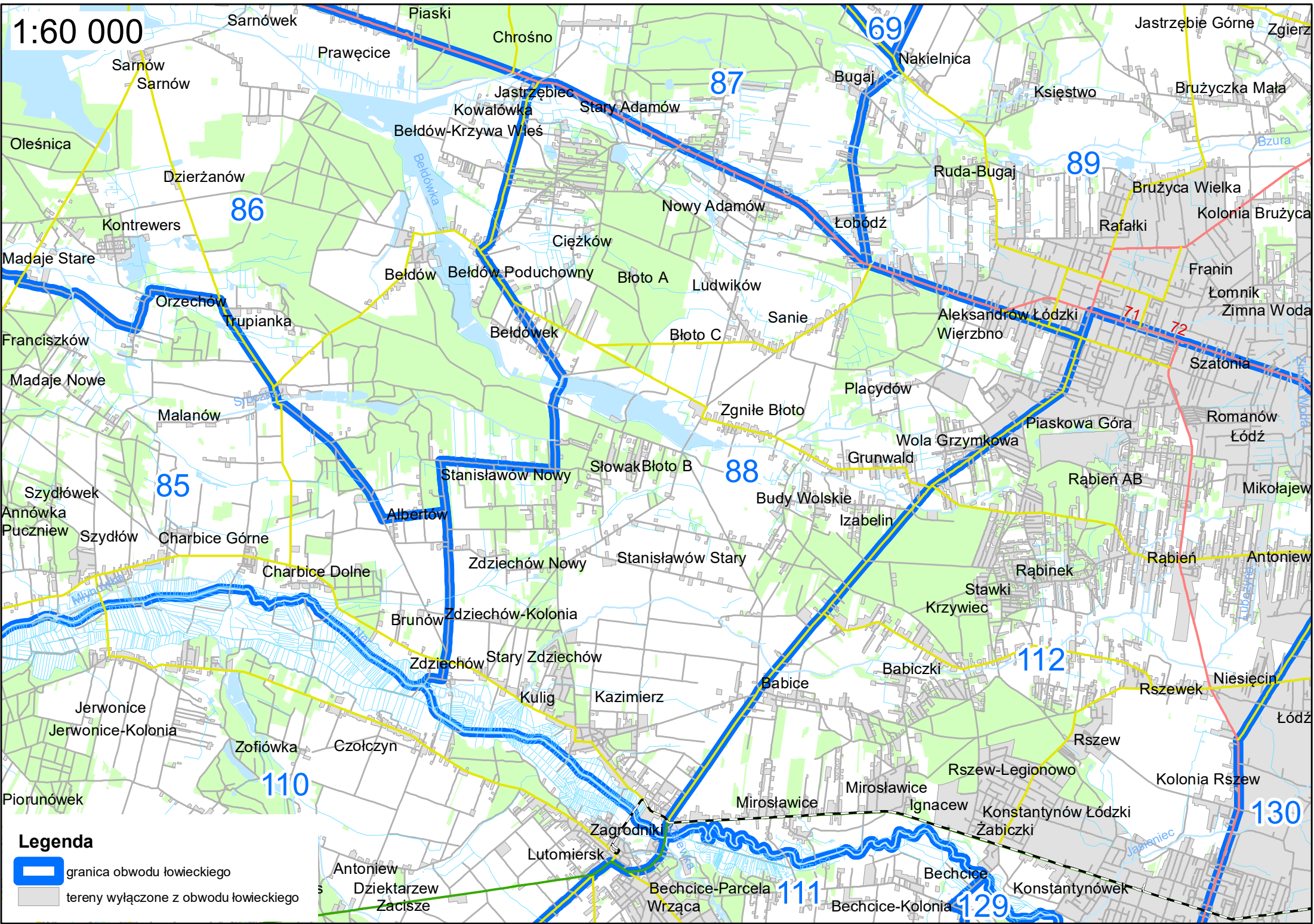
1:50 000





**Legenda**

-  granica obwodu łowieckiego
-  tereny wyłączone z obwodu łowieckiego

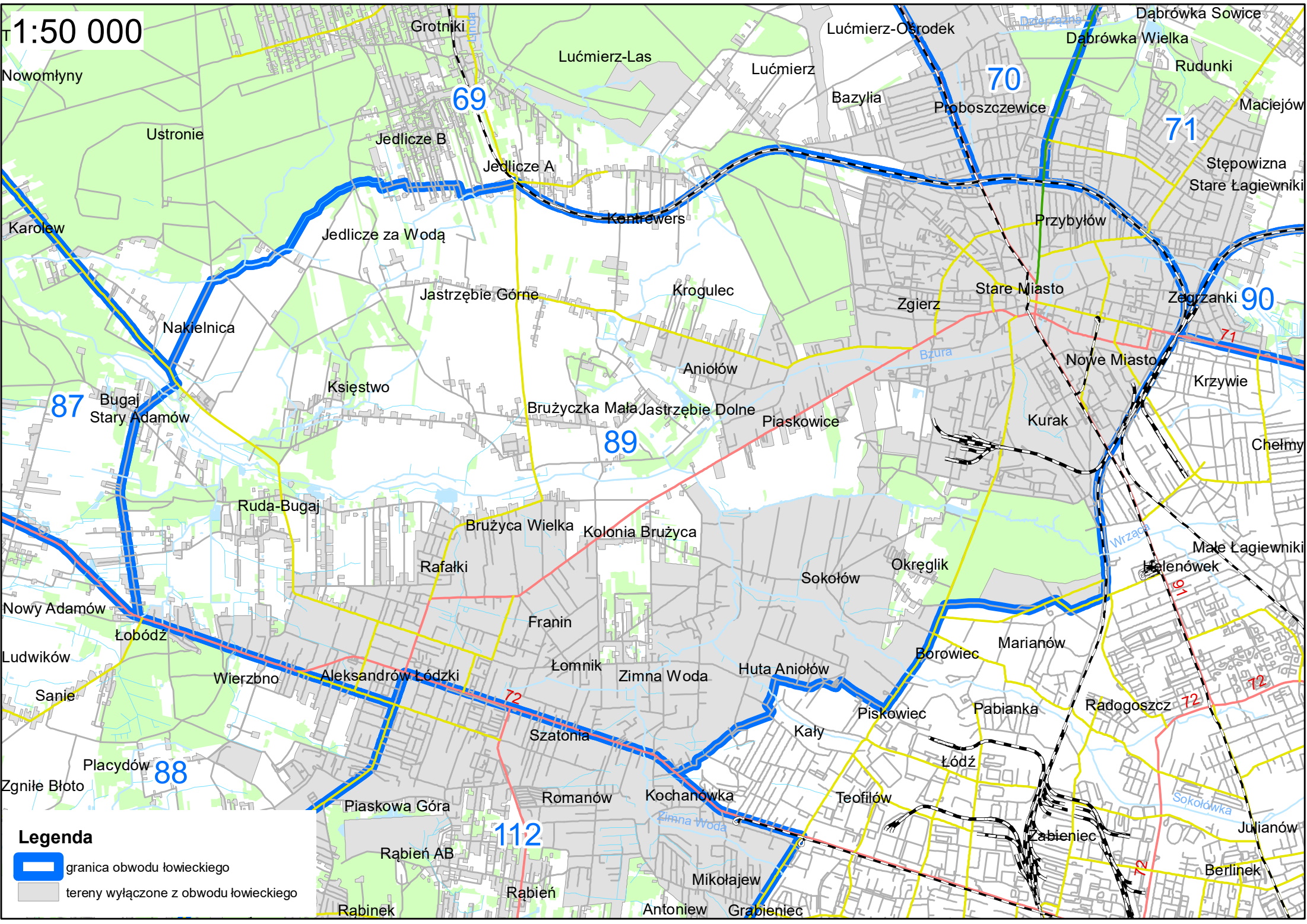
1:60 000





**Legenda**

-  granica obwodu łódzkiego
-  tereny wyłączone z obwodu łódzkiego

1:50 000





**Legenda**

-  granica obwodu łódzkiego
-  tereny wyłączone z obwodu łódzkiego

1:50 000

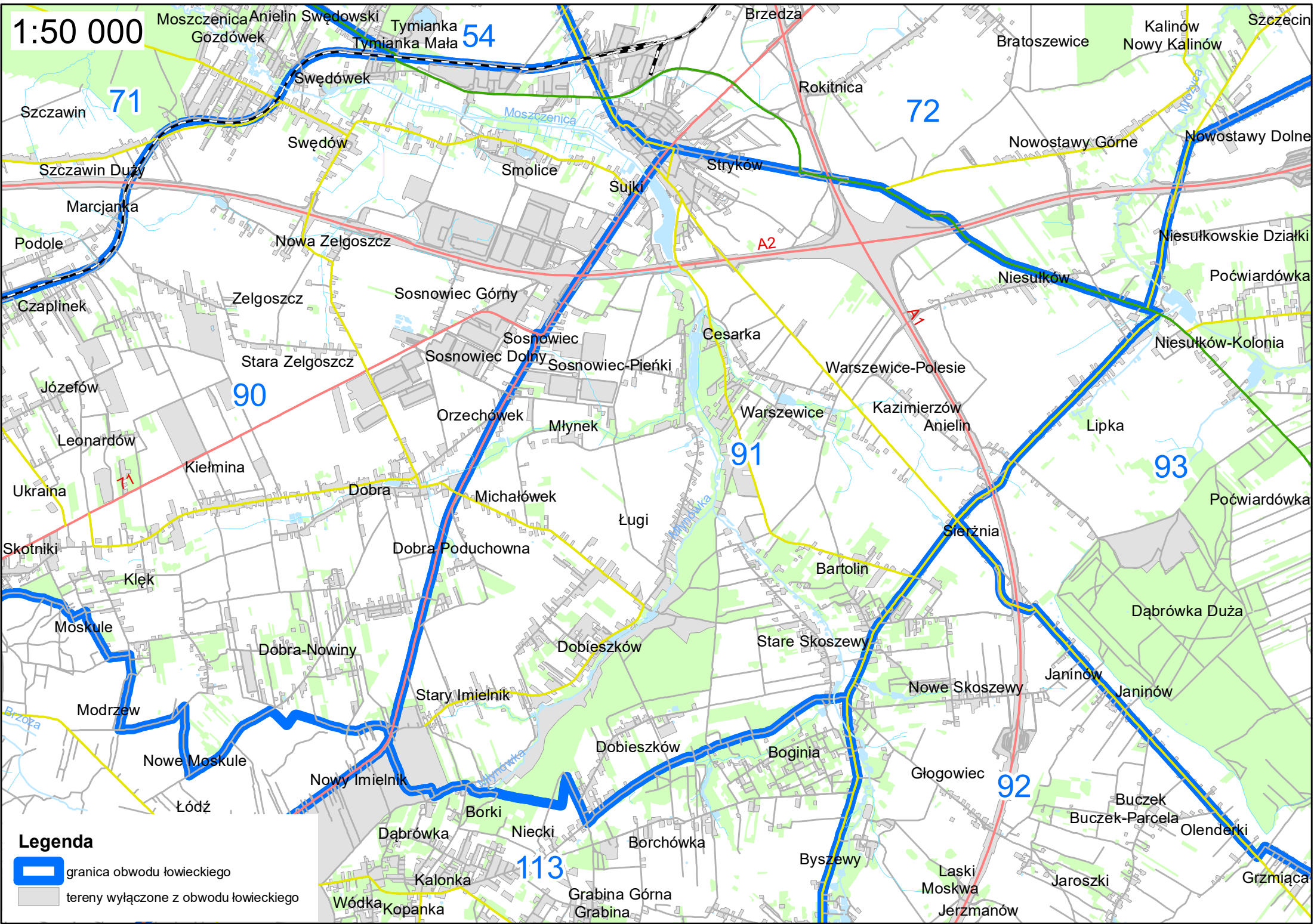


**Legenda**



-  granica obwodu łowieckiego
-  tereny wyłączone z obwodu łowieckiego



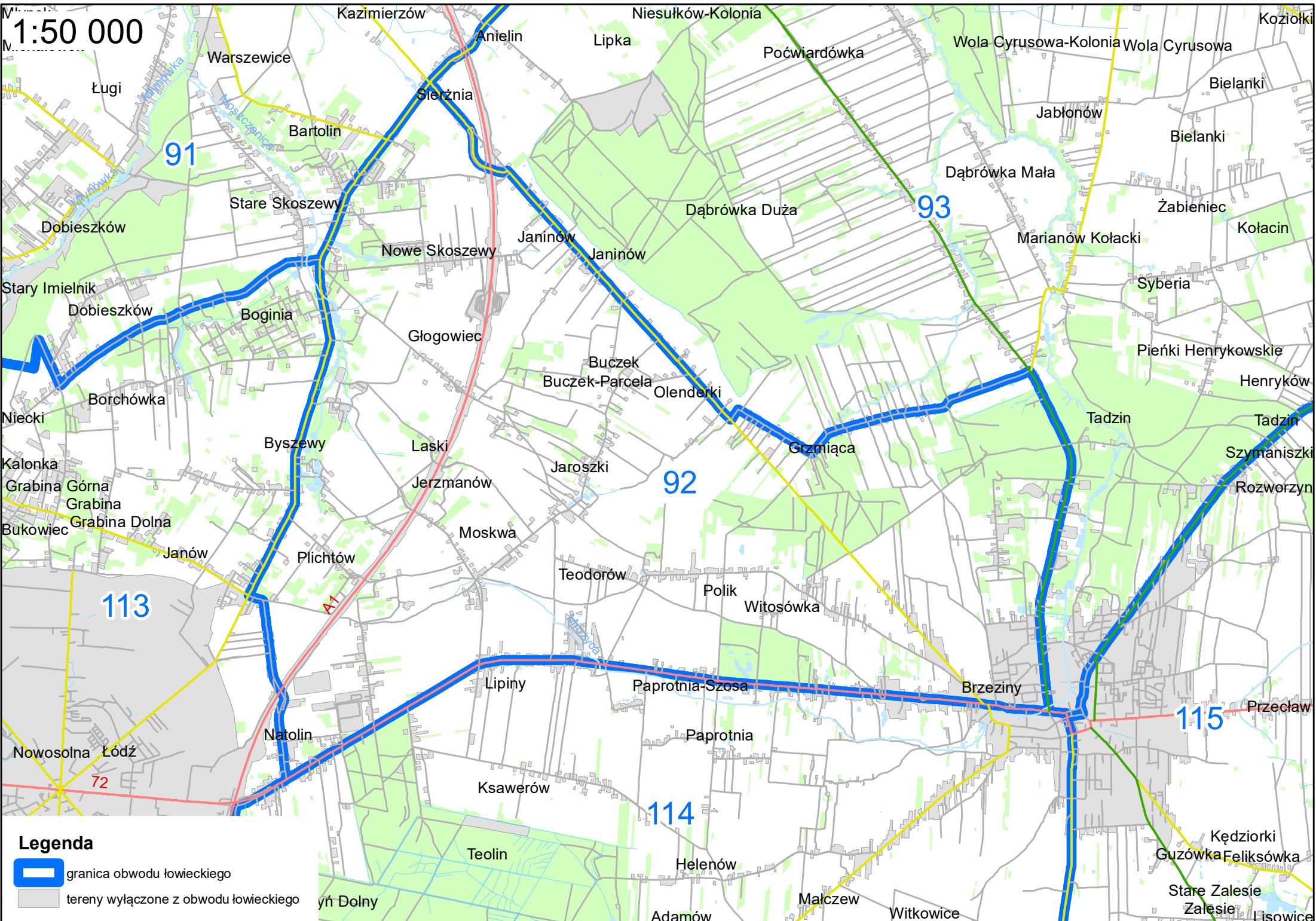
1:50 000





**Legenda**

-  granica obwodu łowieckiego
-  tereny wyłączone z obwodu łowieckiego

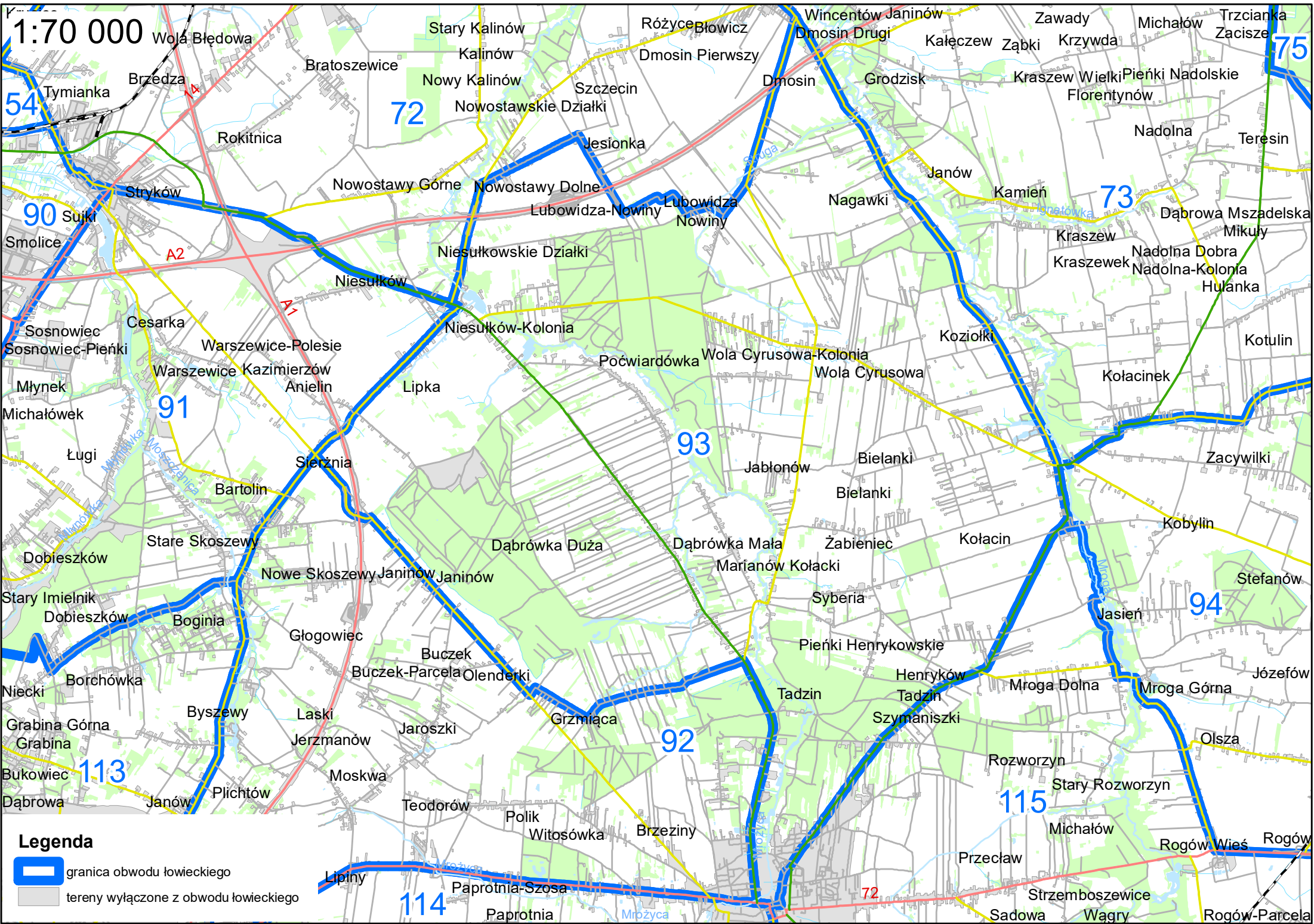
1:50 000





**Legenda**

-  granica obwodu łowieckiego
-  tereny wyłączone z obwodu łowieckiego

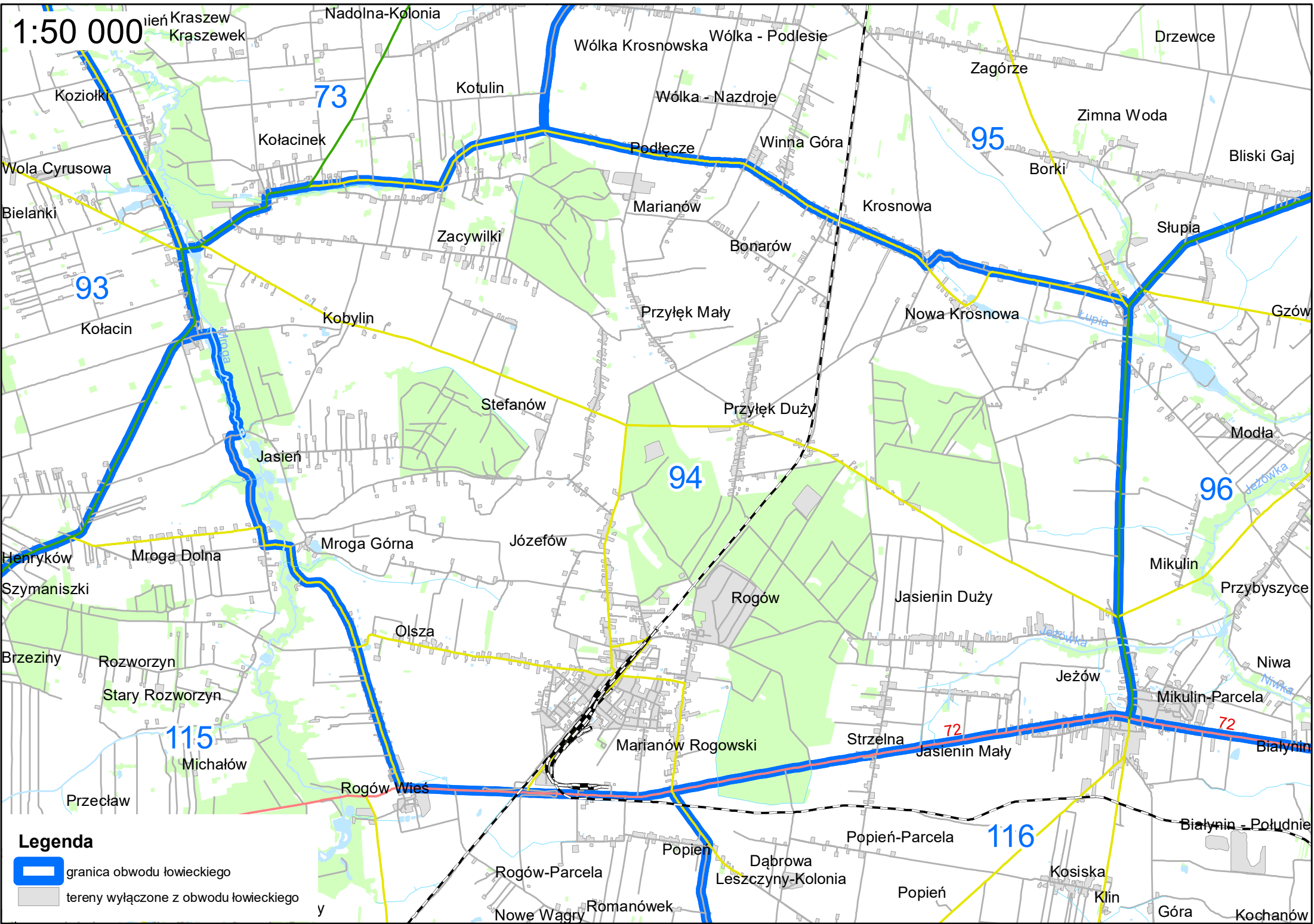
1:70 000





**Legenda**

-  granica obwodu łowieckiego
-  tereny wyłączone z obwodu łowieckiego

1:50 000





**Legenda**

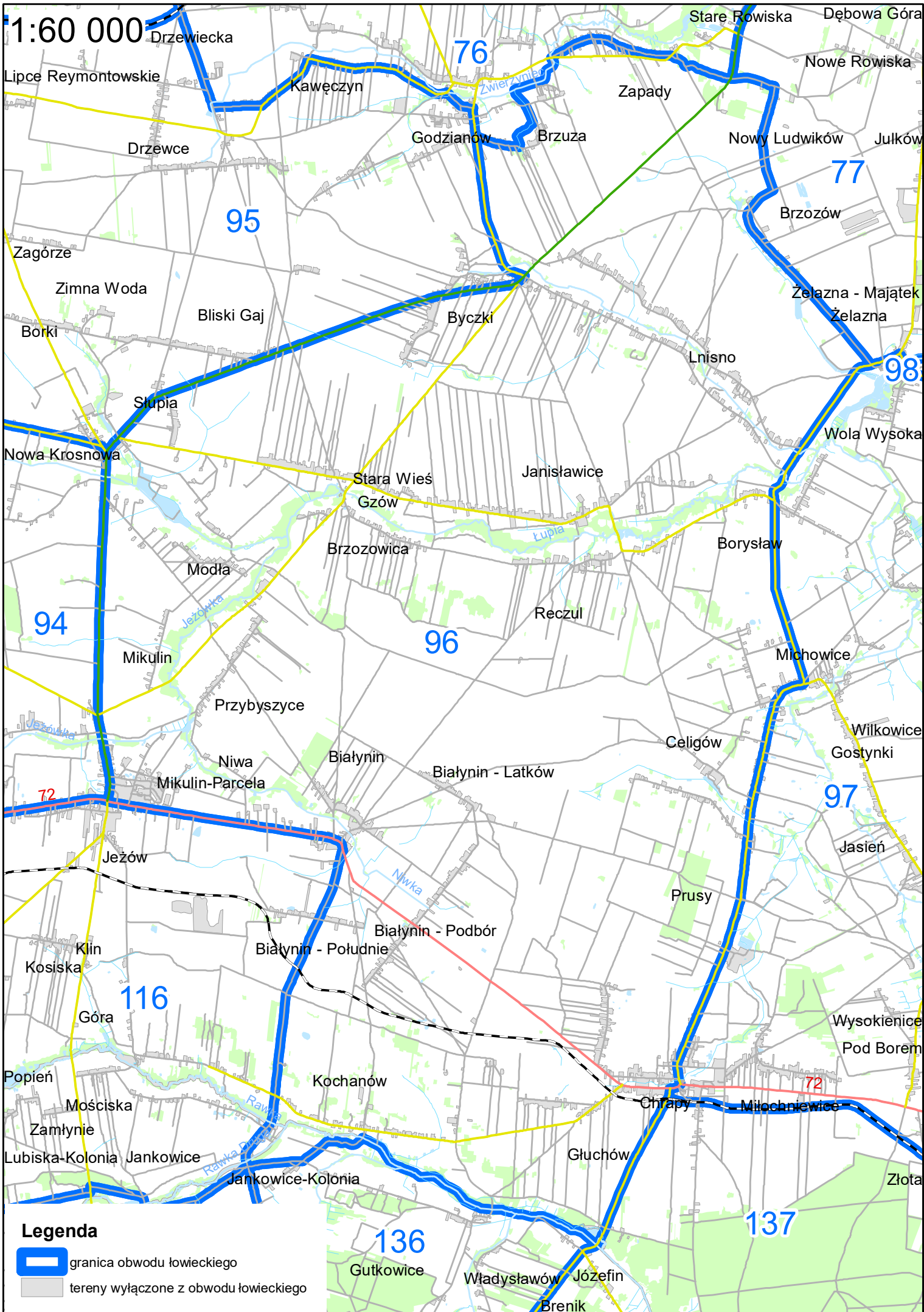
-  granica obwodu łowieckiego
-  tereny wyłączone z obwodu łowieckiego

1:50 000





**Legenda**

-  granica obwodu łowieckiego
-  tereny wyłączone z obwodu łowieckiego

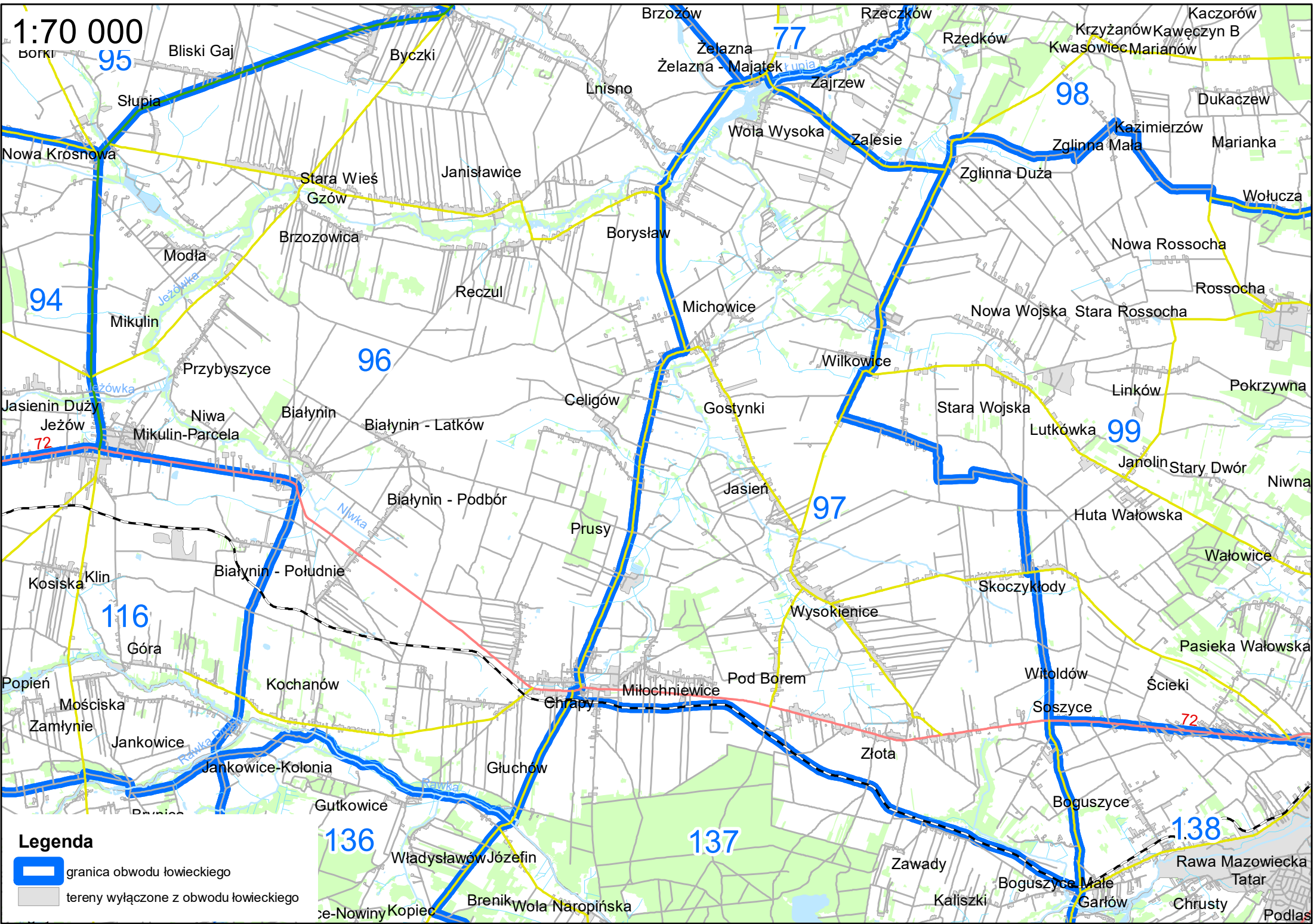


1:60 000



**Legenda**

-  granica obwodu łowieckiego
-  tereny wyłączone z obwodu łowieckiego

1:70 000





**Legenda**

-  granica obwodu łowieckiego
-  tereny wyłączone z obwodu łowieckiego

Map labels include: Borki, Bliski Gaj, Stupia, Nowa Króśnowa, Stara Wieś, Gzów, Brzozowica, Janisławice, Byszki, Lnisno, Żelazna, Żelazna - Majątek, Zajązów, Rzędków, Krzyżanów, Kawęczyn B, Kwasowiec, Marianów, Dukaczew, Kazimierzów, Marianka, Wołuczka, Zglinna Mała, Zglinna Duża, Nowa Rossocha, Rossocha, Borysław, Michowice, Wilkowice, Nowa Wojska, Stara Rossocha, Linków, Pokrzywna, Mikulin, Przybyszyce, Niwa, Białynin, Białynin - Latków, Gostynki, Staro Wojska, Lutkówka, Janolin, Stary Dwór, Niwna, Jeżów, Jeżówka, Jeżów, Białynin - Podbór, Prusy, Jasien, Huta Wałowska, Wałowice, Kosiska, Klin, Białynin - Południe, Skoczylody, Pasieka Wałowska, Góra, Popień, Mościska, Zamłyń, Jankowice, Kochanów, Chrąpy, Miłochńiewice, Pod Borem, Witoldów, Ścieki, Jankowice-Kolonia, Gutkowice, Gluchów, Wysokienice, Złota, Sosszyce, Boguszyce, Zawady, Boguszyce Małe, Rawa Mazowiecka, Tatar, Chrusty, Podlas, Władysławów, Józefin, Brenik, Wola Naropińska, Kaliszki, Garów, Chrasty, Podlas.

1:50 000





- Legenda**
-  granica obwodu łowieckiego
  -  tereny wyłączone z obwodu łowieckiego



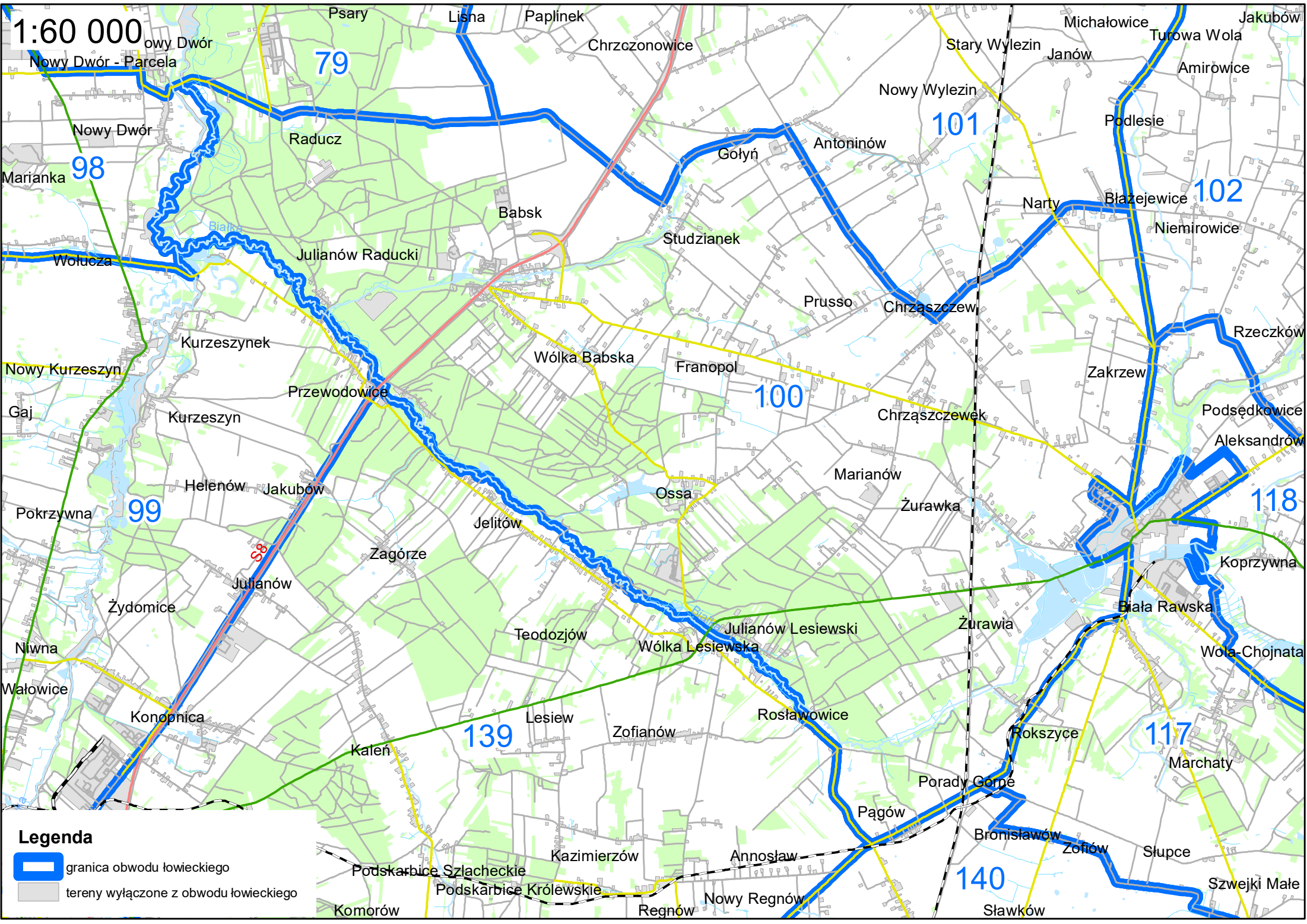
1:60 000





**Legenda**

-  granica obwodu łowieckiego
-  tereny wyłączone z obwodu łowieckiego

1:60 000



**Legenda**

-  granica obwodu łowieckiego
-  tereny wyłączone z obwodu łowieckiego