

UCHWAŁA NR 411/26

ZARZĄDU WOJEWÓDZTWA ŁÓDZKIEGO

z dnia 30 marca 2026 r.

**w sprawie przyjęcia i ogłoszenia konsultacji projektu uchwały Sejmiku
Województwa Łódzkiego w sprawie zmiany uchwały nr XXXVI/467/21 Sejmiku
Województwa Łódzkiego z dnia 28 września 2021 r. w sprawie podziału
województwa łódzkiego na obwody łowieckie oraz zaliczenia obwodów
łowieckich do kategorii**

Na podstawie art. 41 ust. 1 oraz ust. 2 pkt 1 ustawy z dnia 5 czerwca 1998 r. o samorządzie województwa (Dz. U. z 2025 r. poz. 581 i 1535, z 2026 r. poz. 252) oraz § 4 Załącznika do uchwały nr LIX/1613/10 Sejmiku Województwa Łódzkiego z dnia 24 sierpnia 2010 r. w sprawie określenia zasad konsultowania z radą działalności pożytku publicznego lub organizacjami pozarządowymi i podmiotami wymienionymi w art. 3 ust. 3 ustawy z dnia 24 kwietnia 2003 r. o działalności pożytku publicznego i o wolontariacie, projektów aktów prawa miejscowego w obszarach dotyczących działalności statutowej tych organizacji (Dziennik Urzędowy Województwa Łódzkiego z 2010 r. Nr 338, poz. 291) uchwała się, co następuje:

§ 1. Przyjmuje się projekt „uchwały Sejmiku Województwa Łódzkiego w sprawie zmiany uchwały nr XXXVI/467/21 Sejmiku Województwa Łódzkiego z dnia 28 września 2021 r. w sprawie podziału województwa łódzkiego na obwody łowieckie oraz zaliczenia obwodów łowieckich do kategorii”, zgodnie z brzmieniem załącznika nr 1 do uchwały.

§ 2. Ogłasza się przeprowadzenie konsultacji projektu uchwały wskazanego w § 1 z:

- 1) Łódzką Wojewódzką Radą Działalności Pożytku Publicznego;
- 2) Organizacjami pozarządowymi;
- 3) Podmiotami wymienionymi w art. 3 ust. 3 ustawy z dnia 24 kwietnia 2003 roku o działalności pożytku publicznego i wolontariacie, których działalności statutowej dotyczy projekt uchwały.

§ 3. Informacje o wynikach przeprowadzonych konsultacji wraz z podaniem uzasadnienia w przypadku nieuwzględnienia zgłoszonych opinii i uwag, zamieszczone będą na stronie internetowej Urzędu Marszałkowskiego Województwa Łódzkiego oraz w Biuletynie Informacji Publicznej.

§ 4. Ustala się treść ogłoszenia o rozpoczęciu konsultacji zgodnie z brzmieniem załącznika nr 2 do uchwały.


§ 5. Ustala się formularz konsultacyjny zgodnie z brzmieniem załącznika nr 3 do uchwały.

§ 6. Ogłoszenie, o którym mowa w § 2, zamieszcza się w Biuletynie Informacji Publicznej Urzędu Marszałkowskiego Województwa Łódzkiego i na stronie internetowej Urzędu Marszałkowskiego Województwa Łódzkiego: www.lodzkie.pl.

§ 7. Uchwała wchodzi w życie z dniem podjęcia.

1. Joanna Skrzydlewska

- Marszałek Województwa



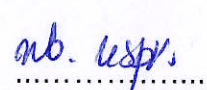
2. Piotr Wojtyśiak

- Wicemarszałek




3. Agnieszka Ryś

- Wicemarszałek



4. Artur Bagieński

- Członek Zarządu



5. Artur Ostrowski

- Członek Zarządu



**PROJEKT
UCHWAŁA NR**

SEJMIKU WOJEWÓDZTWA ŁÓDZKIEGO

**w sprawie zmiany uchwały nr XXXVI/467/21 Sejmiku Województwa Łódzkiego
z dnia 28 września 2021 r. w sprawie podziału województwa łódzkiego
na obwody łowieckie oraz zaliczenia obwodów łowieckich do kategorii**

Na podstawie art. 18 pkt 20 ustawy z dnia 5 czerwca 1998 r. o samorządzie województwa (Dz. U. z 2025 r. poz. 581 i 1535, z 2026 r. poz. 252) oraz art. 27 ust. 1 w związku z art. 26 ustawy z dnia 13 października 1995 r. Prawo łowieckie (Dz. U. z 2025 r. poz. 539 i 1795) uchwała się, co następuje:

§ 1. W załączniku nr 1 do uchwały nr XXXVI/467/21 Sejmiku Województwa Łódzkiego z dnia 28 września 2021 r. dokonuje się następujących zmian:

- 1) zmienia się przebieg granic oraz powierzchnię obwodów łowieckich o numerach: 74, 76.
- 2) zmienia się przebieg wyłączeń oraz powierzchnię wyłączeń obwodów łowieckich o numerach: 2, 12, 45, 46, 56, 60, 61, 68, 69, 70, 74, 76, 78, 79, 91, 93, 96, 98, 99, 100, 112, 113, 114, 115, 116, 130, 135, 136, 137, 138, 143, 174, 178, 181, 184, 187, 206, 228, 229, 230, 245, 246, 288, 294, 299.

§ 2. Wprowadzone zmiany określa załącznik nr 1 do niniejszej uchwały.

§ 3. Wykonanie Uchwały powierza się Zarządowi Województwa Łódzkiego.

§ 4. Uchwała podlega ogłoszeniu w Dzienniku Urzędowym Województwa Łódzkiego.

§ 5. Uchwała wchodzi w życie po upływie 14 dni od dnia ogłoszenia w Dzienniku Urzędowym Województwa Łódzkiego.

nowy numer obwodu	pow ogólna w ha zaokr do 1 ha	kategoria	lesistość (%)	typ obwodu	okręg	powiat	całkowita powierzchnia obwodu w powiecie	powierzchnia użytkowa obwodu powiecie	powierzchnia lasów w powiecie	powierzchnia wyłączona w powiecie	identyfikator gminy	nazwa gminy	całkowita powierzchnia obwodu w gminie	powierzchnia użytkowa obwodu w gminie	powierzchnia lasów w gminach	powierzchnia wyłączona w gminie
						łowicki	1122	1039	135	83	1005082	Łyszczowice	1122	1039	135	83
						skierniewicki	2622	2499	919	123	1015052	Lipce Reymontowskie	310	290	21	20
74	3744	bardzo słaby	28,2	polny	skierniewicki		3744	3538	1054	206	1015062	Maków	2312	2209	898	103
						skierniewicki	6718	6288	1545	430	1015032	Godzianów	1734	1648	280	86
						miasto Skierniewice	379	100	15	279	1015052	Lipce Reymontowskie	292	273	54	19
76	7097	bardzo słaby	21,9	polny	skierniewicki		7097	6388	1560	709	1015062	Maków	4161	3878	1154	283
						skierniewicki	4982	4744	1270	238	1015082	Skierniewice	531	489	57	42
						miasto Skierniewice	978	20	10	958	1063011	Skierniewice	379	100	15	279
78	5960	bardzo słaby	21,5	polny	skierniewicki		5960	4764	1280	1196	1015072	Nowy Kawęczyn	2490	2383	323	107
						rawski	138	138	19		1015082	Skierniewice	2492	2361	947	131
						skierniewicki	4153	3868	1571	285	1063011	Skierniewice	978	20	10	958
79	4291	słaby	37,1	polny	skierniewicki		4291	4006	1590	285	1015072	Nowy Kawęczyn	3106	2666	1214	440
						łódzki wschodni	418	373	99	45	1013023	Biała Rawska	138	55	19	83
						zgierski	3069	2568	486	501	1015042	Kowlesy	1047	1011	357	36
						miasto Łódź	40		10	40	1015072	Nowy Kawęczyn	3106	2666	1214	440
91	3527	bardzo słaby	16,9	polny	łódzki		3527	2941	595	586	1006082	Nowosolna	418	373	99	45
						zgierski	779	712	94	67	1020083	Stryków	779	712	94	67
						brzeziński	7065	6661	2126	404	1021011	Brzeziny	262	179	119	83
93	7844	bardzo słaby	28,3	polny	łódzki		7844	7373	2220	471	1021022	Brzeziny	3765	3615	1707	150
						skierniewicki	8630	8297	415	333	1021032	Dmosin	3024	2853	297	171
						tomaszowski	16	12	9	4	1021052	Rogów	14	14	3	
						brzeziński	769	711	51	58	1015022	Głuchów	4997	4805	257	192
96	9415	bardzo słaby	5,0	polny	skierniewicki		9415	9020	475	395	1015032	Godzianów	1870	1792	33	78
						rawski	336	314	17	22	1015082	Skierniewice	196	190	12	6
						skierniewicki	3879	3660	408	219	1015092	Słupia	1567	1510	113	57
98	4215	bardzo słaby	10,1	polny	skierniewicki		4215	3974	425	241	1016112	Zelechlinek	16	12	9	4
						rawski	7302	6659	901	643	1021043	Jeżów	769	711	51	58
						skierniewicki	755	734	6	21	1013042	Rawa Mazowiecka	336	314	17	22
99	8057	bardzo słaby	11,3	polny	skierniewicki		8057	7393	907	664	1015072	Nowy Kawęczyn	3555	3348	377	207
						rawski	6155	5816	1858	339	1015082	Skierniewice	324	312	31	12
						skierniewicki	549	527	468	22	1013011	Rawa Mazowiecka	261	78	4	183
100	6704	słaby	34,7	polny	skierniewicki		6704	6343	2326	361	1013042	Rawa Mazowiecka	7041	6581	897	460
						pabianicki	2239	1443	379	796	1015022	Głuchów	181	174	3	7
						zgierski	1871	1067	553	804	1015072	Nowy Kawęczyn	574	560	3	14
						miasto Łódź	379	1	62	378	1015072	Nowy Kawęczyn	574	560	3	14
112	4489	bardzo słaby	22,2	polny	łódzki		4489	2511	994	1978	1008011	Konstantynów Łódzki	1506	842	254	664
						łódzki	1871	1067	553	804	1008063	Lutomiersk	733	601	125	132
						miasto Łódź	379	1	62	378	1020043	Aleksandrów Łódzki	1871	1067	553	804
						miasto Łódź	379	1	62	378	1061011	Łódź	379	1	62	378

nowy numer obwodu	pow ogólna w ha zaokr do 1 ha	kategoria	lesistość (%)	typ obwodu	okręg	powiat	całkowita powierzchnia obwodu w powiecie	powierzchnia użytkowa obwodu powiecie	powierzchnia lasów w powiecie	powierzchnia wyłączona w powiecie	identyfikator gminy	nazwa gminy	całkowita powierzchnia obwodu w gminie	powierzchnia użytkowa obwodu w gminie	powierzchnia lasów w gminach	powierzchnia wyłączona w gminie
						łódzki wschodni	1710	1416	436	294	1006082	Nowosolna	1710	1416	436	294
						miasto Łódź	5397	0	606	5397	1061011	Łódź	5397		606	5397
113	7107	bardzo słaby	14,7	polny	łódzki		7107	1416	1042	5691			7107	1416	1042	5691
						łódzki wschodni	3295	2896	1565	399	1006022	Andrespol	745	518	80	227
											1006073	Koluszki	763	668	478	95
						brzeziński	3282	3007	220	275	1006082	Nowosolna	1787	1710	1007	77
						miasto Łódź	119		4	119	1021011	Brzeziny	630	509	16	121
114	6696	słaby	26,7	polny	łódzki		6696	5903	1789	793	1021022	Brzeziny	2652	2498	204	154
											1061011	Łódź	119		4	119
						łódzki wschodni	3329	2531	193	798	1006073	Koluszki	3329	2531	193	798
											1021011	Brzeziny	704	392	31	312
											1021022	Brzeziny	2318	2201	519	117
											1021032	Dmosin	104	101	9	3
						brzeziński	5423	4893	879	530	1021043	Jezów	274	264	16	10
115	8752	bardzo słaby	12,2	polny	łódzki		8752	7424	1072	1328	1021052	Rogów	2023	1935	304	88
						łódzki wschodni	241	226	23	15	1006073	Koluszki	241	226	23	15
						skierniewicki	285	270	27	15	1015022	Głuchów	285	270	27	15
						brzeziński	2997	2844	348	153	1021043	Jezów	2893	2743	317	150
116	3523	bardzo słaby	11,3	polny	łódzki		3523	3340	398	183	1021052	Rogów	104	101	31	3
						łódzki wschodni	148	124	25	24	1006103	Rzgów	148	124	25	24
											1008011	Konstantynów Łódzki	898	83	80	815
											1008021	Pabianice	1901	902	362	999
											1008032	Dłutów	7	4	2	3
						pabianicki	5090	2553	566	2537	1008052	Ksawerów	1339	792	49	547
						miasto Łódź	2798	502	387	2296	1008072	Pabianice	945	772	63	173
130	8036	bardzo słaby	12,0	polny	łódzki		8036	3179	968	4857	1061011	Łódź	2798	502	387	2296
						łódzki wschodni	6065	5166	4220	899	1006073	Koluszki	6065	5166	4220	899
											1016032	Budziszewice	734	687	28	47
						tomaszowski	1844	1741	348	103	1016072	Rokiciny	1055	1002	286	53
						brzeziński	1455	1400	206	55	1016112	Zelechlinek	55	52	34	3
135	9364	słaby	51,0	leśny	łódzki		9364	8307	4774	1057	1021043	Jezów	1455	1400	206	55
						łódzki wschodni	5	5	5		1006073	Koluszki	5	5	5	1
						skierniewicki	2	1		1	1015022	Głuchów	2	1		1
											1016032	Budziszewice	400	379	15	21
						tomaszowski	6045	5804	1181	241	1016042	Czemiewice	2	2	1	
						brzeziński	80	76	6	4	1016112	Zelechlinek	5643	5423	1165	220
136	6132	słaby	19,4	polny	piotrkowski		6132	5886	1192	246	1021043	Jezów	80	76	6	4
						rawski	1134	1075	242	59	1013042	Rawa Mazowiecka	1134	1075	242	59
						skierniewicki	1763	1756	1119	7	1015022	Głuchów	1763	1756	1119	7
						tomaszowski	1678	1612	664	66	1016112	Zelechlinek	1678	1612	664	66
137	4575	średni	44,2	leśny	skierniewicki		4575	4443	2025	132			4575	4443	2025	132
						rawski	4606	3754	1065	852	1013011	Rawa Mazowiecka	963	369	93	594
						tomaszowski	503	459	167	44	1013032	Cielądz	216	198	35	18
											1013042	Rawa Mazowiecka	3427	3187	937	240
138	5109	bardzo słaby	24,1	polny	skierniewicki		5109	4213	1232	896	1016042	Czemiewice	503	459	167	44
						rawski	3773	3461	489	312	1013062	Sadkowice	3773	3461	489	312
143	3773	bardzo słaby	13,0	polny	skierniewicki		3773	3461	489	312			3773	3461	489	312

nowy numer obwodu	pow ogólna w ha zaokr do 1 ha	kategoria	lesistość (%)	typ obwodu	okręg	powiat	całkowita powierzchnia obwodu w powiecie	powierzchnia użytkowa obwodu powiecie	powierzchnia lasów w powiecie	powierzchnia wyłączona w powiecie	Identyfikator gminy	nazwa gminy	całkowita powierzchnia obwodu w gminie	powierzchnia użytkowa obwodu w gminie	powierzchnia lasów w gminach	powierzchnia wyłączona w gminie
						belchatowski	10627	9628	4566	999	1001022	Bełchatów	570	535	238	35
						łaski	530	476	60	54	1001052	Kluki	2251	2180	1115	71
											1001072	Szczerców	932	920	788	12
											1001083	Zelów	6874	5993	2425	881
174	11157	średni	41,5	leśny	piotrkowski		11157	10104	4626	1053	1003012	Buczek	530	476	60	54
						łódzki wschodni	437	391	39	46	1006113	Tuszyn	437	391	39	46
						piotrkowski	3291	3039	162	252	1010042	Grabica	1396	1291	91	105
178	3728	bardzo słaby	5,4	polny	piotrkowski		3728	3430	201	298	1010062	Moszczenica	1895	1748	71	147
						piotrkowski	6470	6034	3336	436	1010062	Moszczenica	2562	2322	996	240
						miasto Piotrków Tryb.	2965	1636	1508	1329	1010093	Sulejów	2413	2295	1307	118
											1010113	Wolbórz	1495	1417	1033	78
181	9435	bardzo dobry	51,3	leśny	piotrkowski		9435	7670	4844	1765	1062011	Piotrków Trybunalski	2965	1636	1508	1329
						piotrkowski	1676	1578	691	98	1010113	Wolbórz	1676	1578	691	98
						tomaszowski	4757	3674	1948	1083	1016011	Tomaszów Mazowiecki	1848	1050	586	798
184	6433	średni	41,0	leśny	piotrkowski		6433	5252	2639	1181	1016092	Tomaszów Mazowiecki	2909	2624	1362	285
						opoczyński	7	7			1007062	Poświętne	7	7		
						tomaszowski	15276	14195	10293	1081	1016042	Czemiewice	3818	3710	2641	108
											1016053	Inowódz	5995	5228	4253	767
											1016062	Lubochnia	2375	2286	1669	89
187	15283	bardzo dobry	67,3	leśny	piotrkowski		15283	14202	10293	1081	1016082	Rzeczyca	3088	2971	1730	117
						opoczyński	20	17		3	1007032	Mniszków	20	17		3
						piotrkowski	7757	7185	3078	572	1010012	Aleksandrów	18	18	1	
											1010072	Ręczno	1000	944	566	56
206	7777	średni	39,6	polny	piotrkowski		7777	7202	3078	575	1010093	Sulejów	6739	6223	2511	516
						belchatowski	5690	4416	3216	1274	1001011	Bełchatów	1177	244	470	933
											1001022	Bełchatów	1957	1805	1218	152
228	5690	średni	56,5	leśny	piotrkowski		5690	4416	3216	1274	1001052	Kluki	2556	2367	1528	173
						belchatowski	10228	8303	5077	1925	1001011	Bełchatów	1690	296	301	1394
						piotrkowski	313	282	124	31	1001022	Bełchatów	8102	7604	4515	498
						radomszczański	307	260	34	47	1001052	Kluki	436	403	261	33
229	10541	bardzo słaby	49,3	leśny	piotrkowski		10541	8585	5201	1956	1010102	Wola Krzysztoporska	313	282	124	31
						belchatowski	10894	5239	4386	5655	1001022	Bełchatów	2773	1794	1858	979
						pajęczański	489	468	50	21	1001042	Kleszczów	7200	2562	2016	4638
											1001052	Kluki	921	883	512	38
											1009082	Sulmierzyce	489	468	50	21
											1012053	Kamieńsk	23		1	23
230	11690	słaby	38,2	polny	piotrkowski		11690	5967	4470	5723	1012082	Lgota Wielka	284	260	33	24
						belchatowski	1577	467	276	1110	1001042	Kleszczów	571	312	140	259
						pajęczański	5093	3229	1550	1864	1001072	Szczerców	1006	155	136	851
											1009052	Rząśnia	770	179	30	591
245	6670	średni	27,3	polny	piotrkowski		6670	3696	1826	2974	1009082	Sulmierzyce	4323	3050	1520	1273
													6670	3696	1826	2974

nowy numer obwodu	pow ogólna w ha zaokr do 1 ha	kategoria	lesistość (%)	typ obwodu	okręg	powiat	całkowita powierzchnia obwodu w powiecie	powierzchnia użytkowa obwodu powiecie	powierzchnia lasów w powiecie	powierzchnia wyłączona w powiecie	Identyfikat or gminy	nazwa gminy	całkowita powierzchnia obwodu w gminie	powierzchnia użytkowa obwodu w gminie	powierzchnia lasów w gminach	powierzchnia wyłączona w gminie
						bełchatowski	1527	1433	656	94	1001022	Bełchatów	110	109	96	1
											1001042	Kleszczów	1417	1324	560	93
											1012022	Dobryszycę	472	415	97	57
						radomszczański	4082	3837	2304	245	1012053	Kamieńsk	3317	3139	2114	178
											1012082	Lgota Wielka	293	283	93	10
246	5609	slaby	52,8	leśny	piotrkowski		5609	5270	2960	339			5609	5270	2960	339

						radomszczański	9316	8457	5260	859	1012113	Przedbórz	9315	8456	5260	859
											1012132	Wielgomłynny	1	1		
288	9316	średni	56,5	leśny	piotrkowski		9316	8457	5260	859			9316	8457	5260	859



						radomszczański	6509	6268	4207	241	1012032	Gidle	4196	4009	2277	187
											1012062	Kobiele Wielkie	551	529	468	22
											1012142	Zytno	1762	1730	1462	32
294	6509	średni	64,6	leśny	piotrkowski		6509	6268	4207	241			6509	6268	4207	241

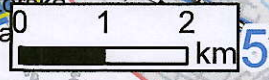
						radomszczański	5334	4968	1598	366	1012142	Zytno	5334	4968	1598	366
299	5334	slaby	30,0	polny	piotrkowski		5334	4968	1598	366			5334	4968	1598	366

1:90 000

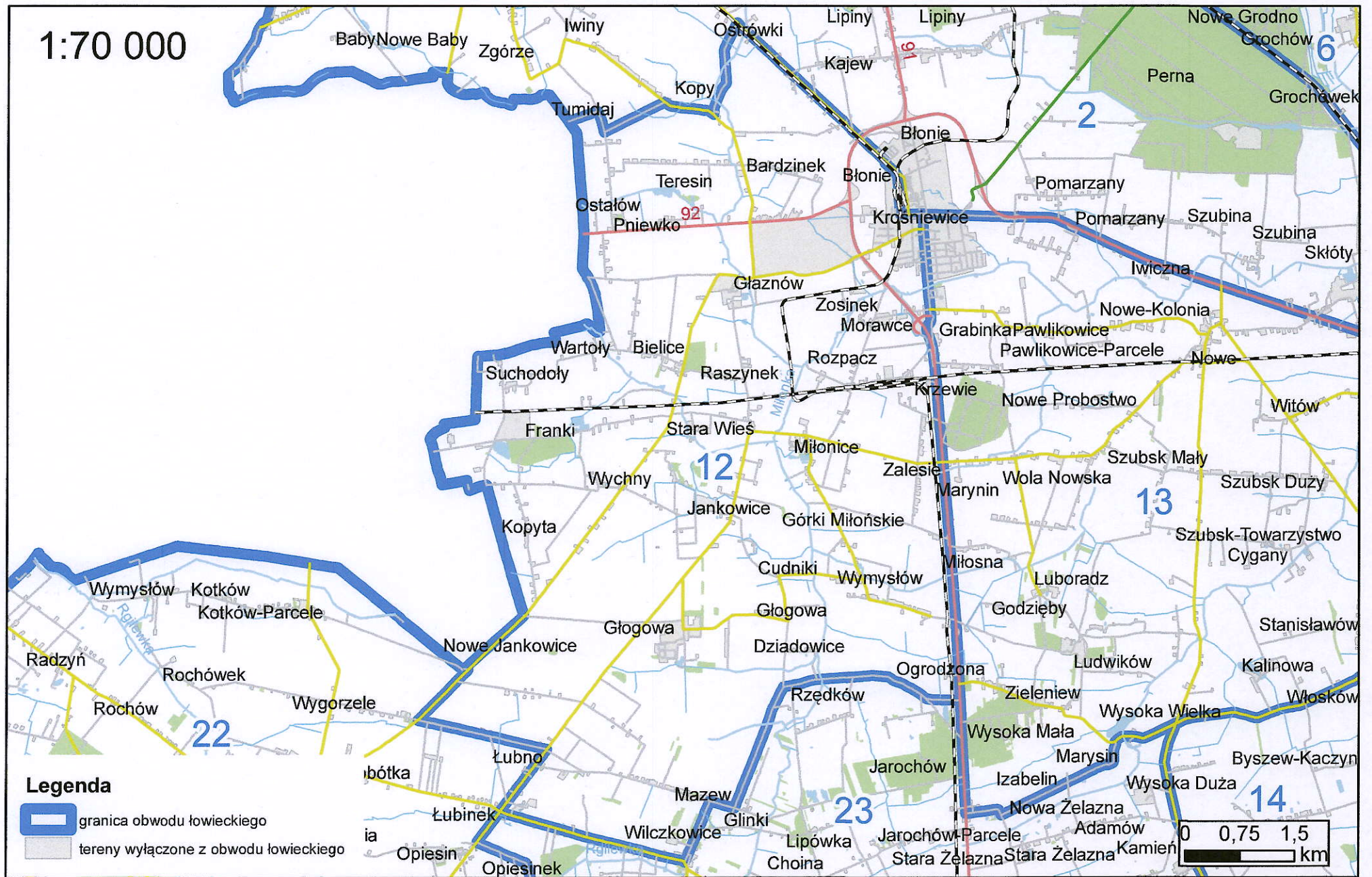


Legenda

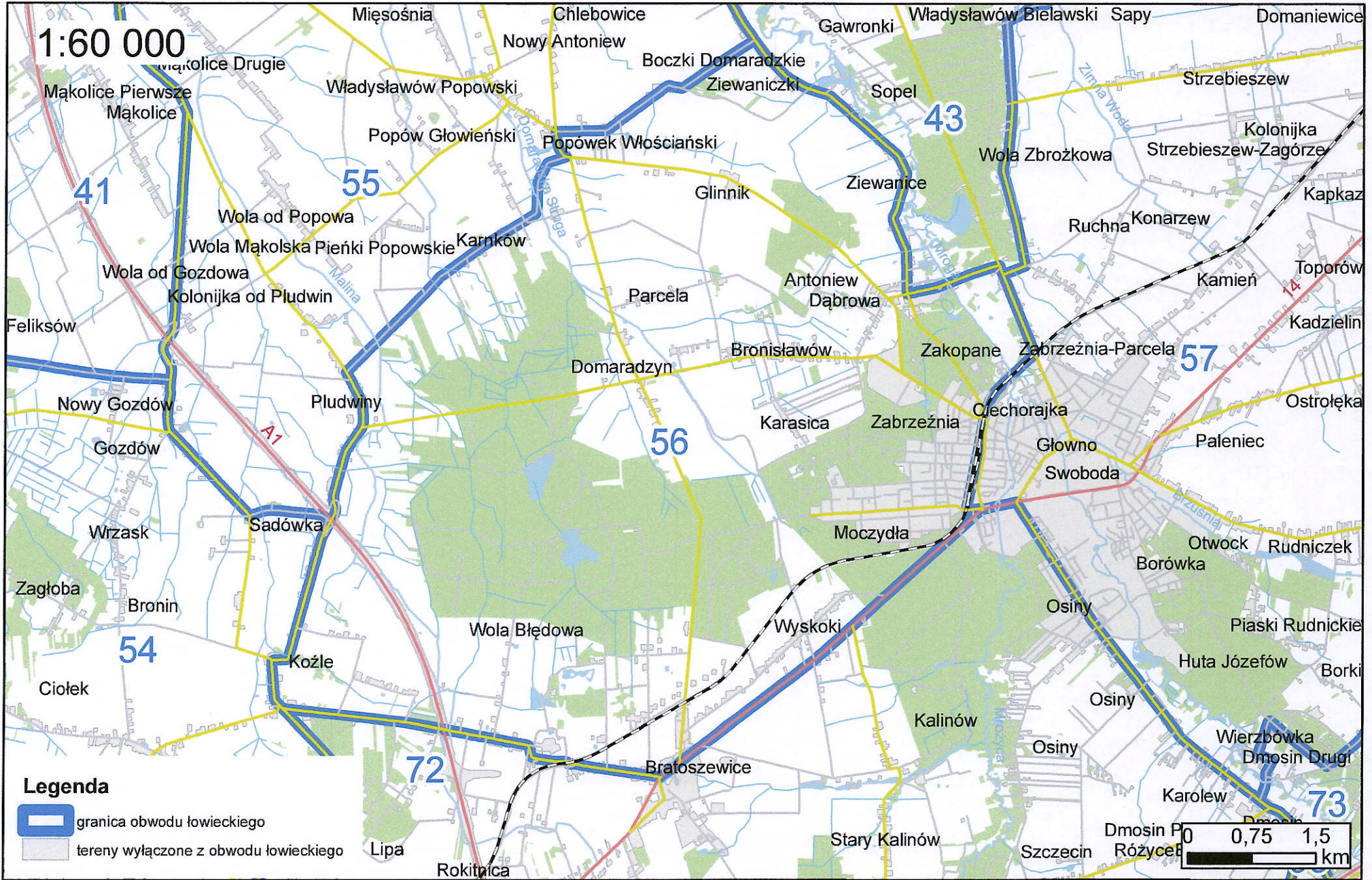
-  granica obwodu łowieckiego
-  tereny wyłączone z obwodu łowieckiego

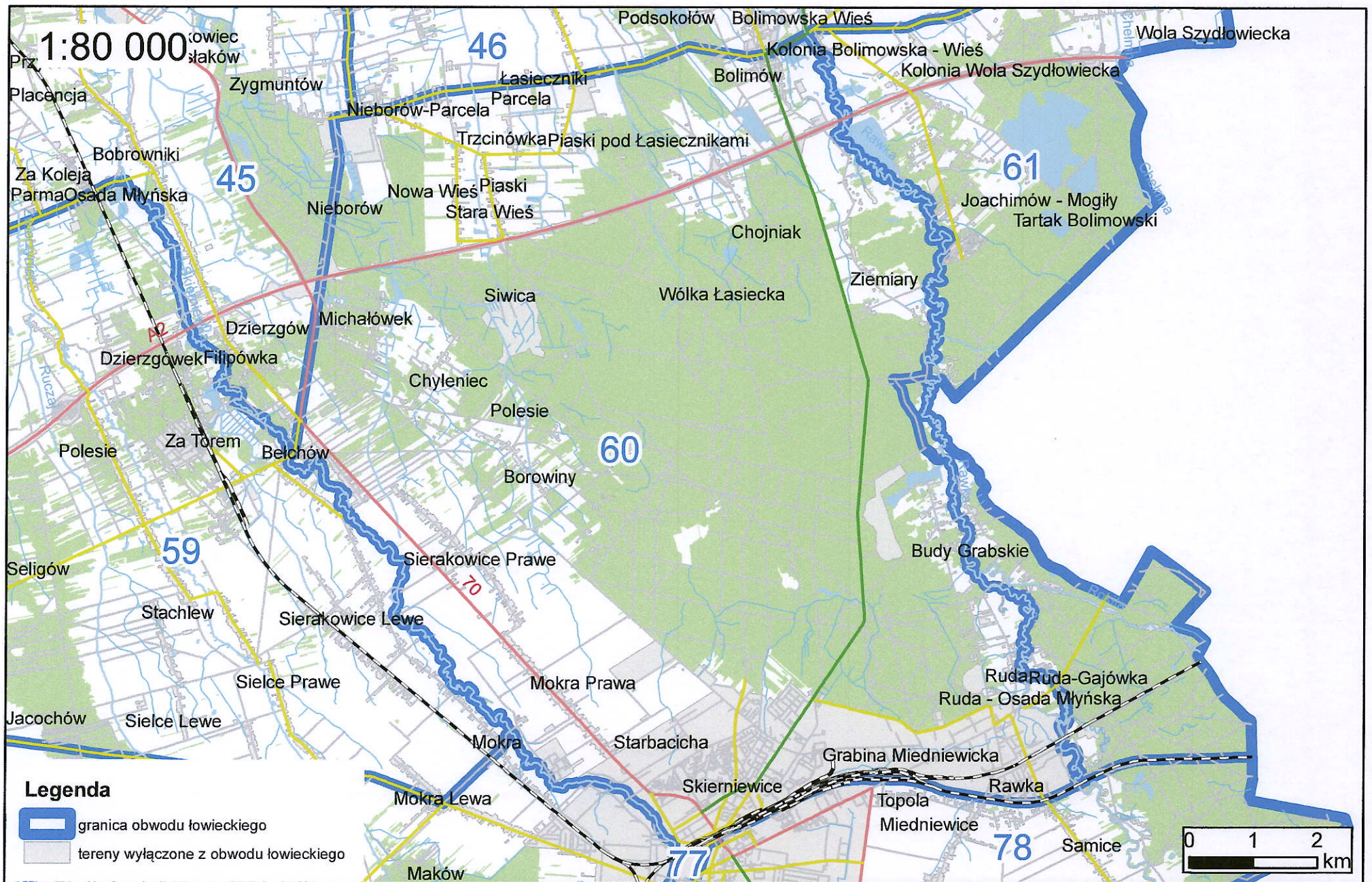


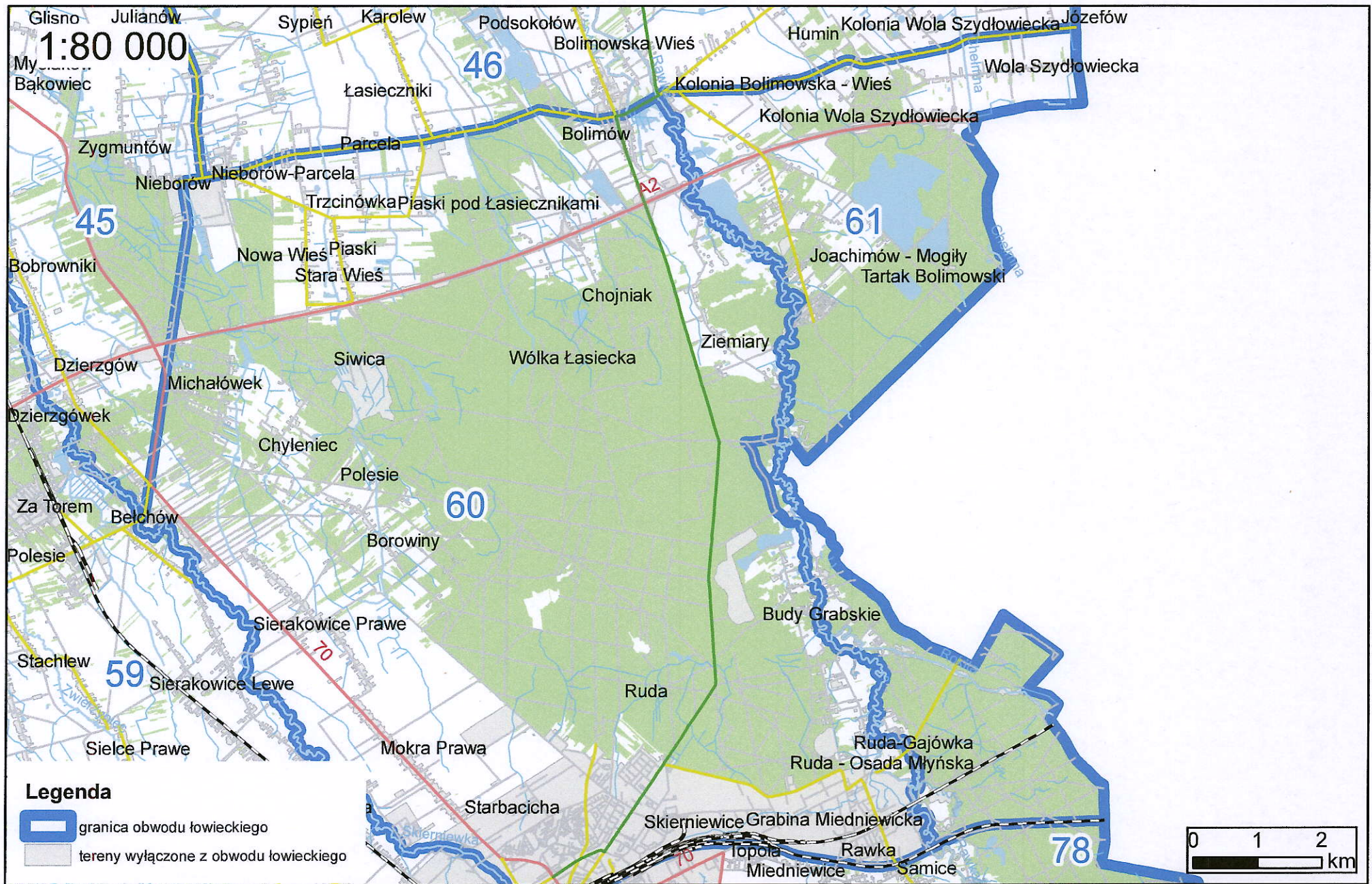
1:70 000










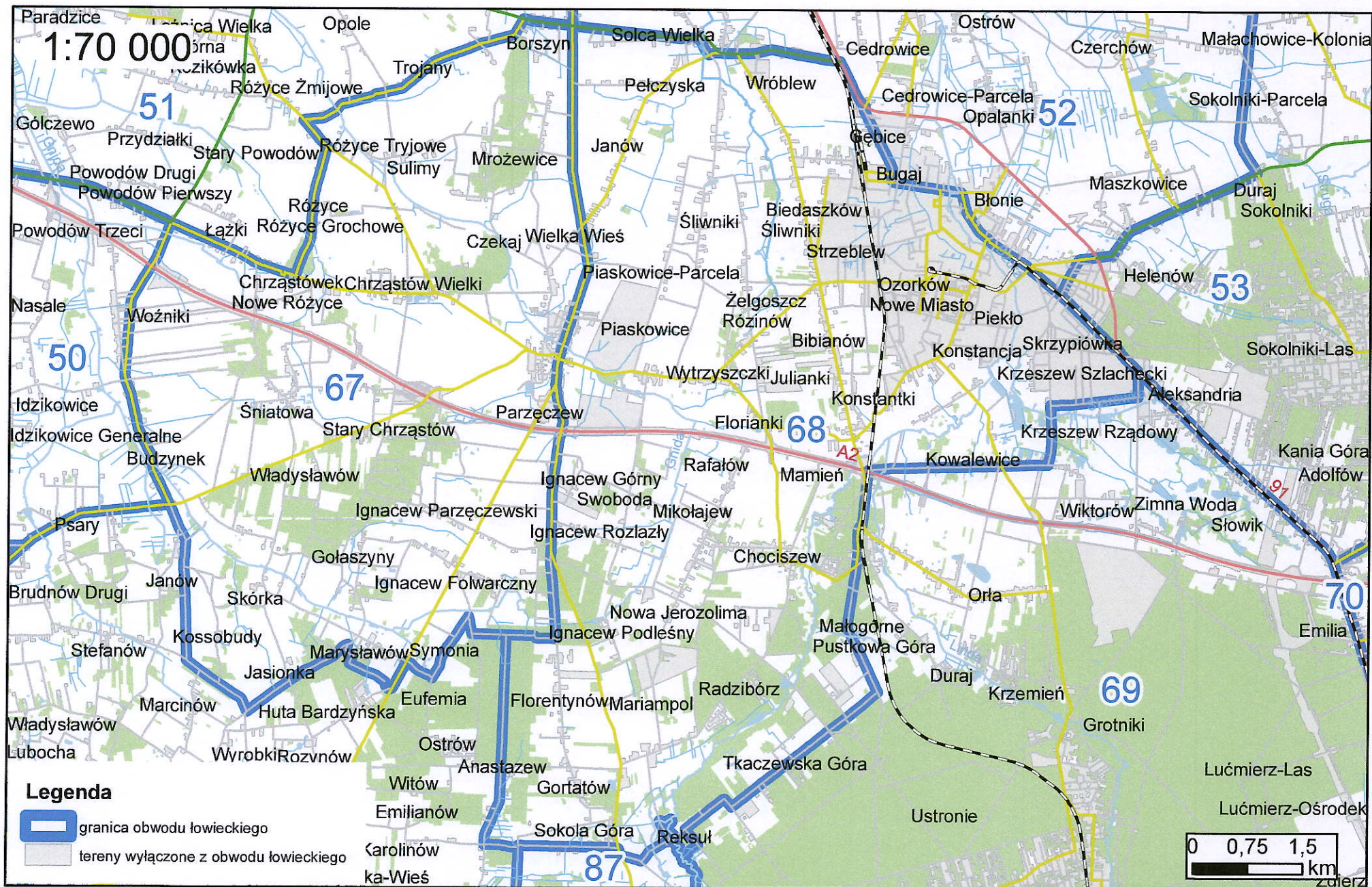


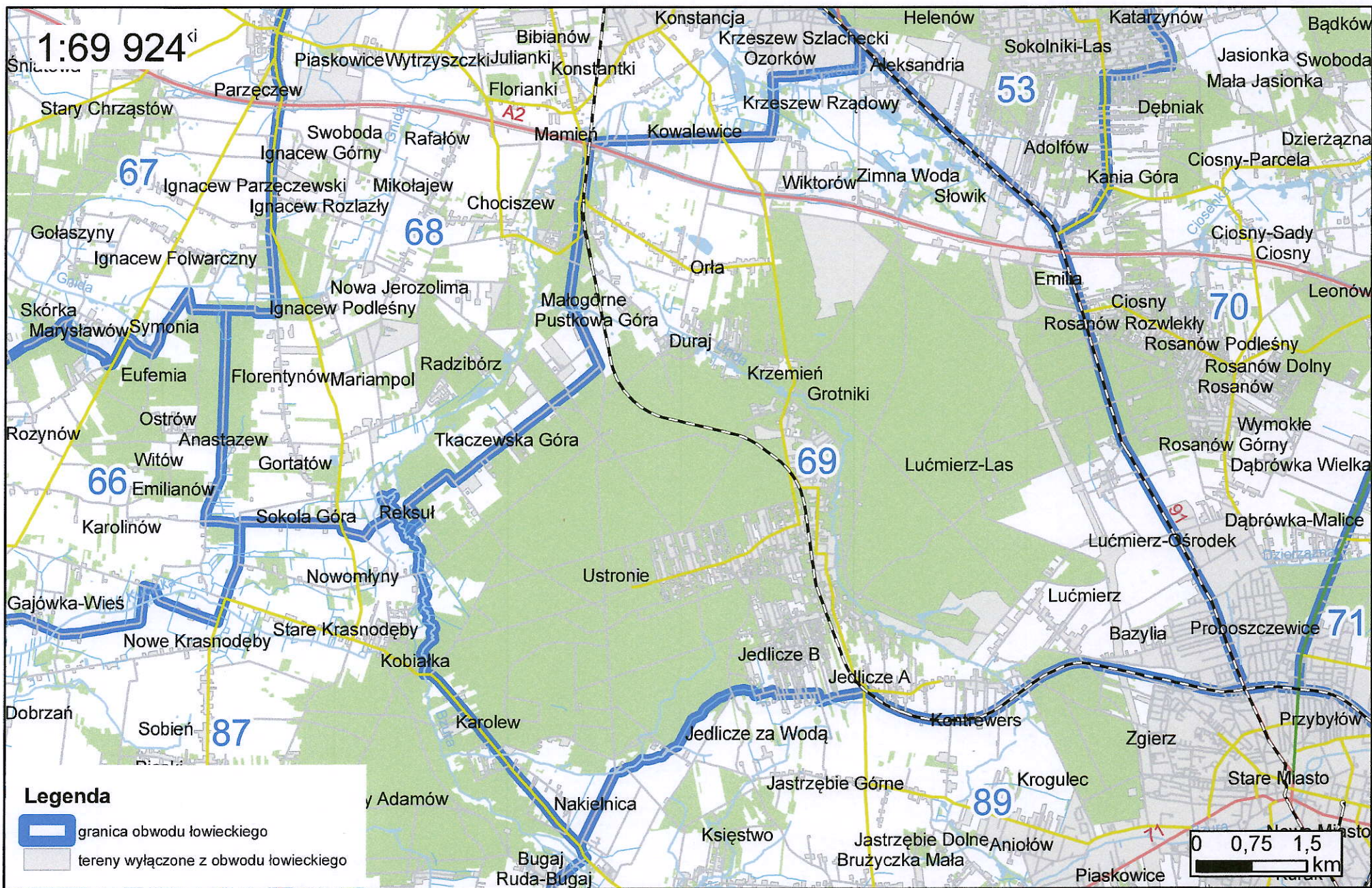
1:80 000

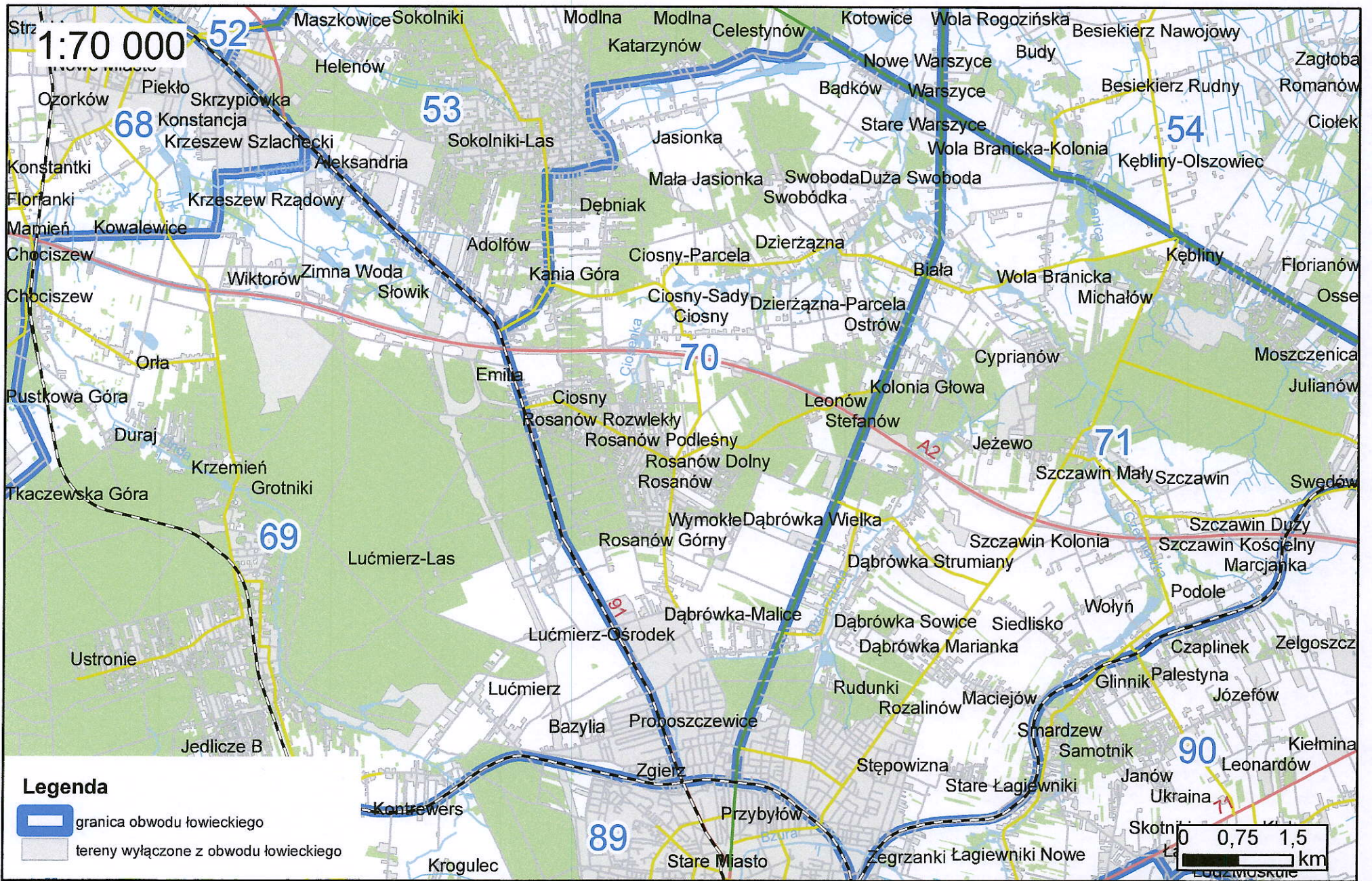
Legenda

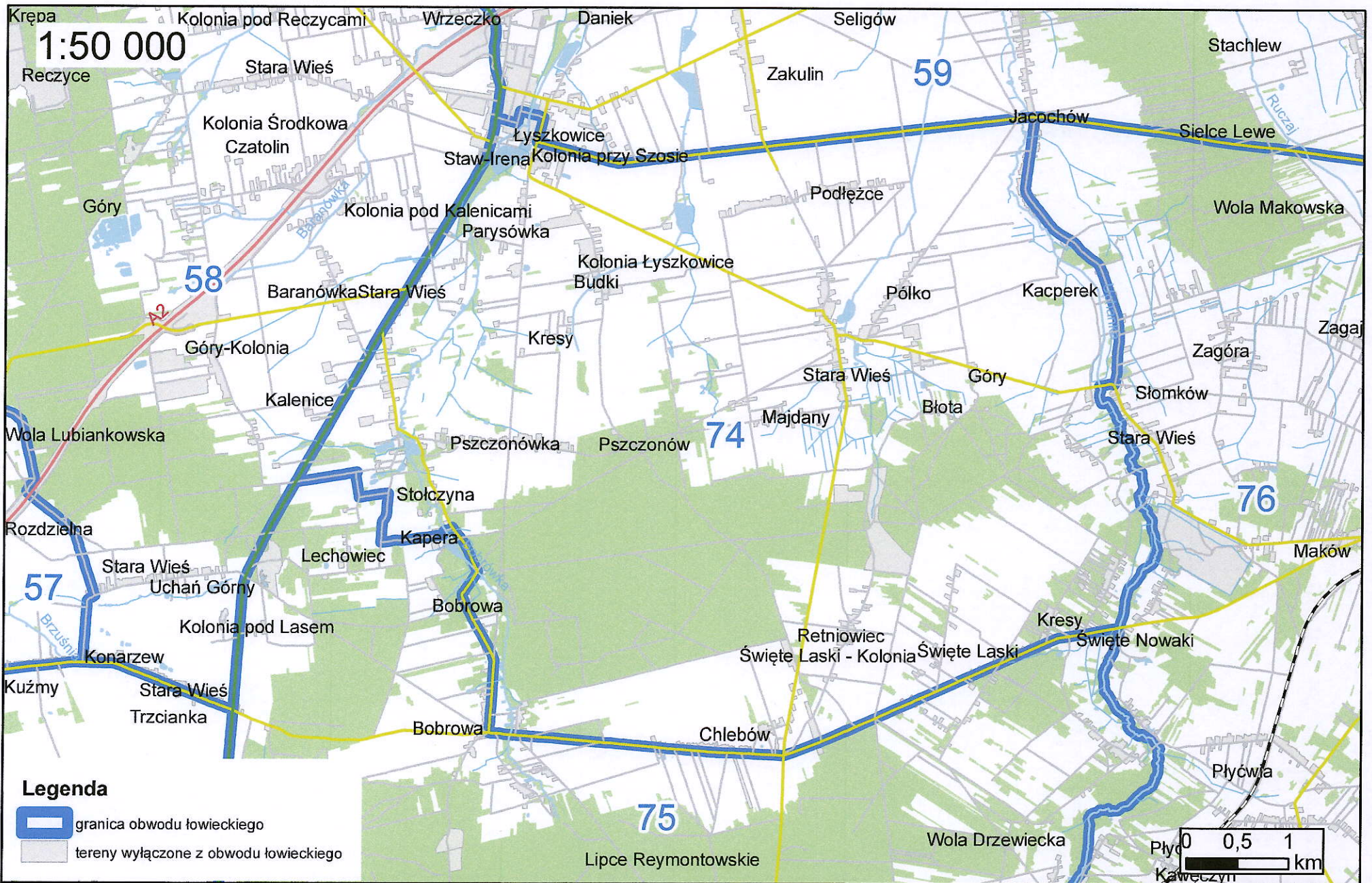
- granica obwodu łowieckiego
- tereny wyłączone z obwodu łowieckiego

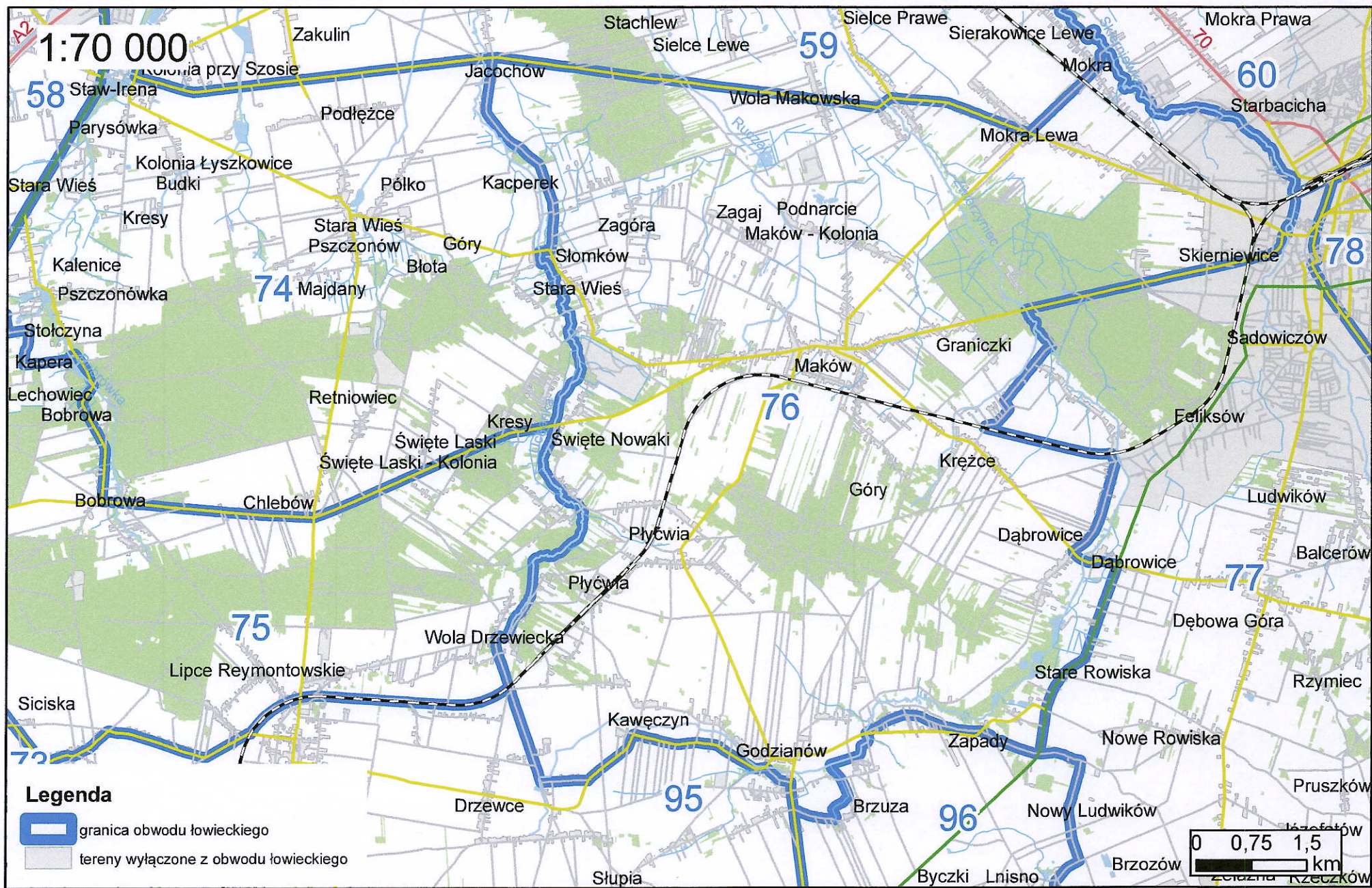


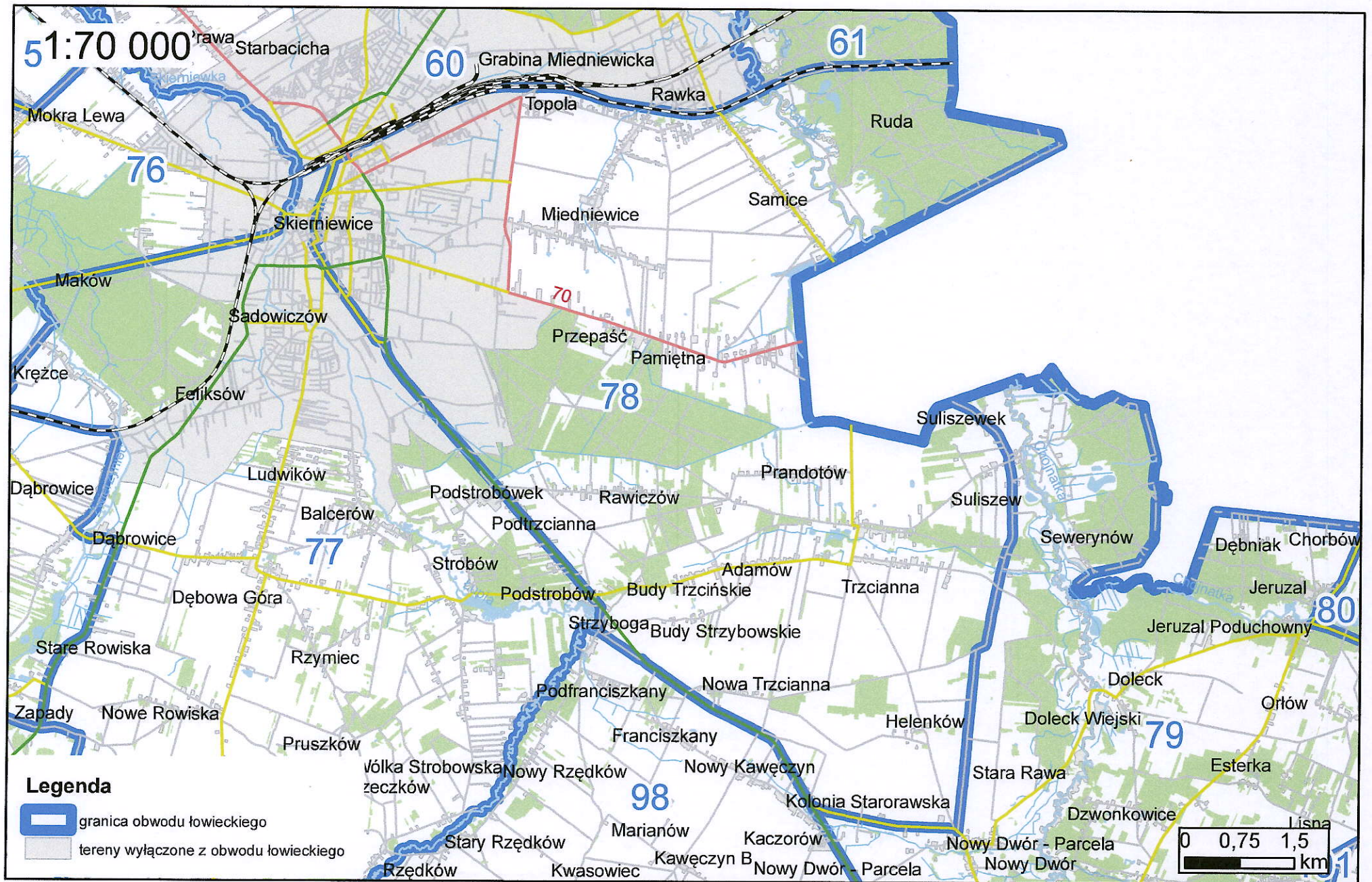


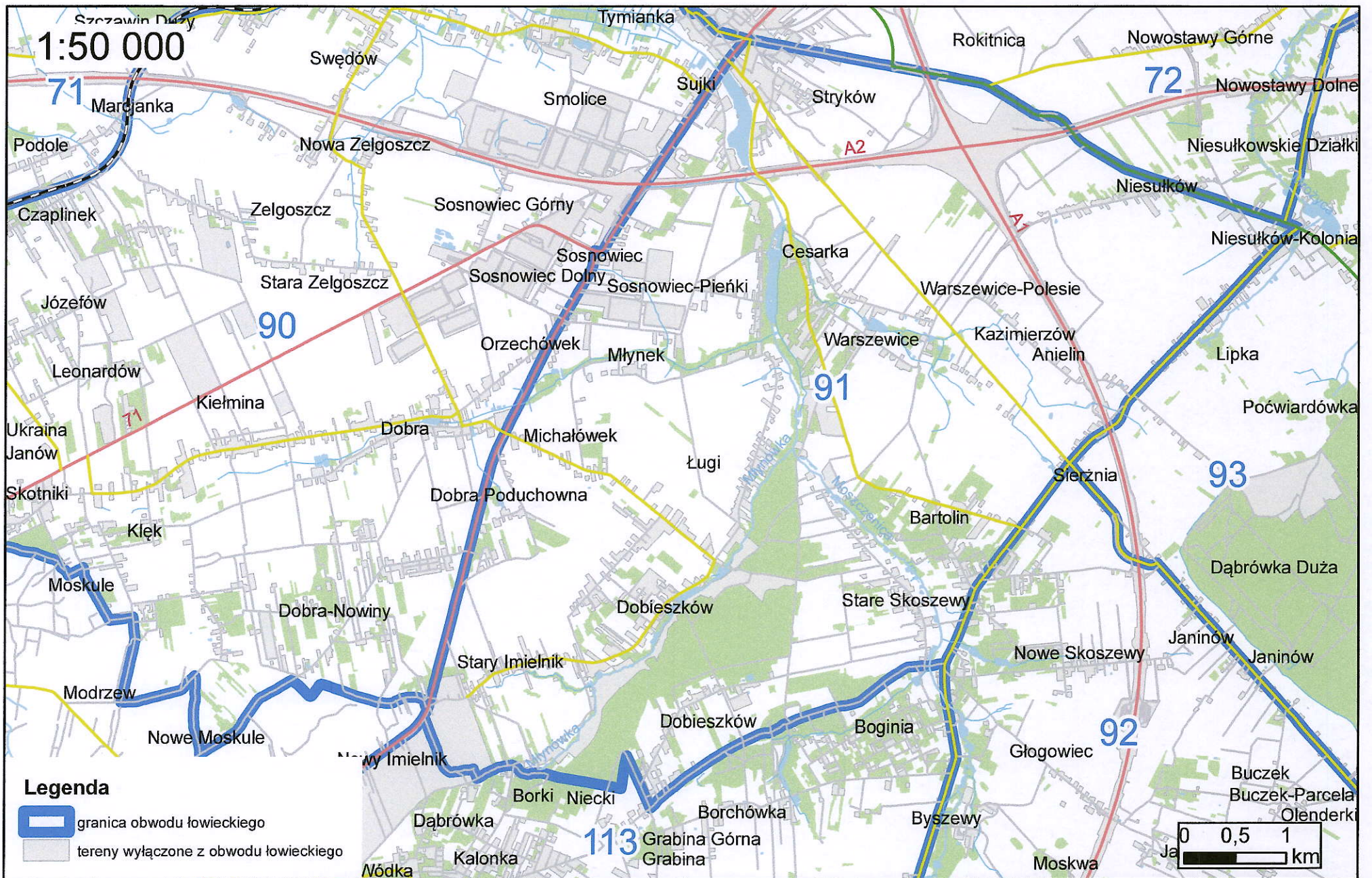


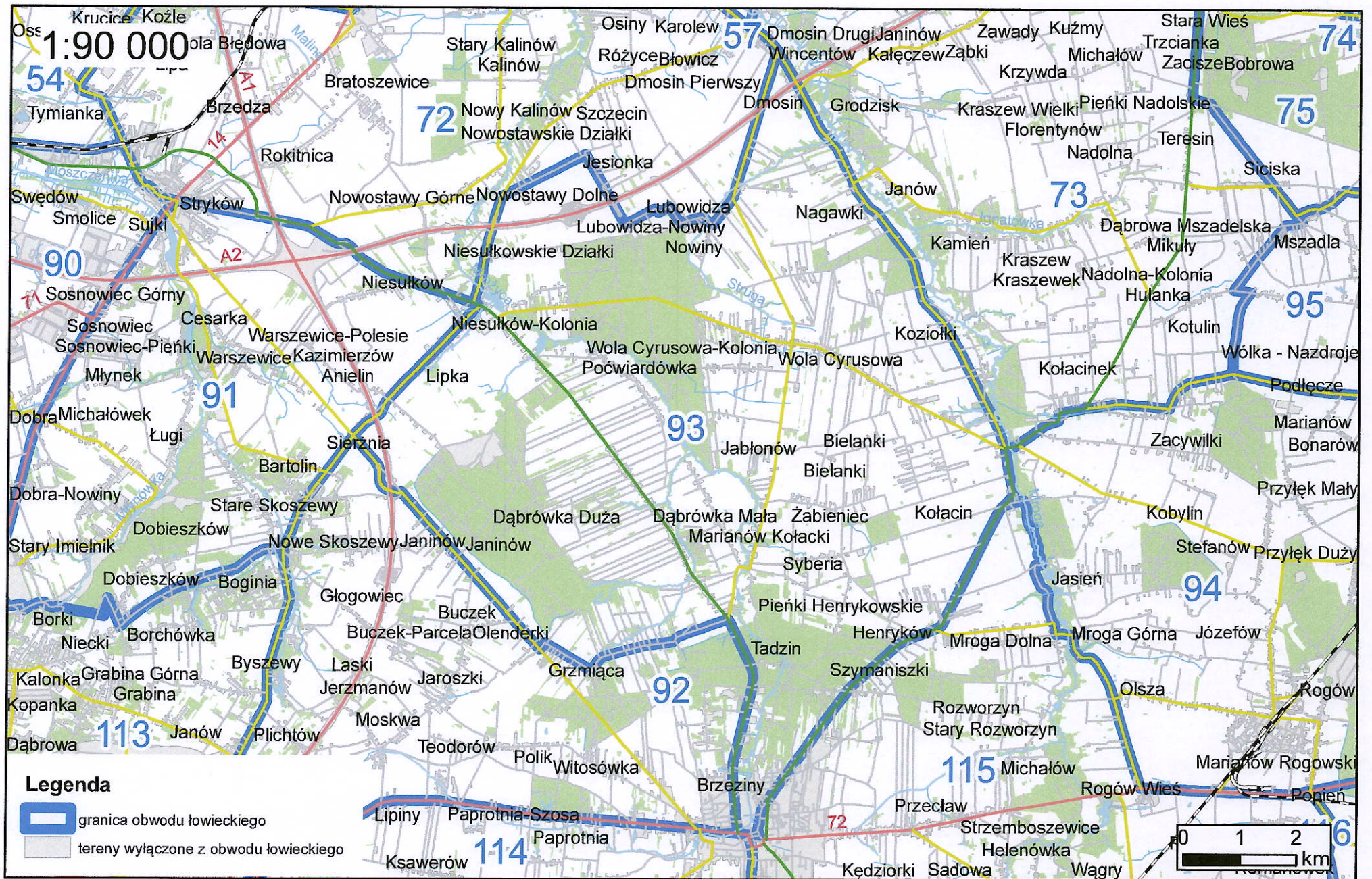








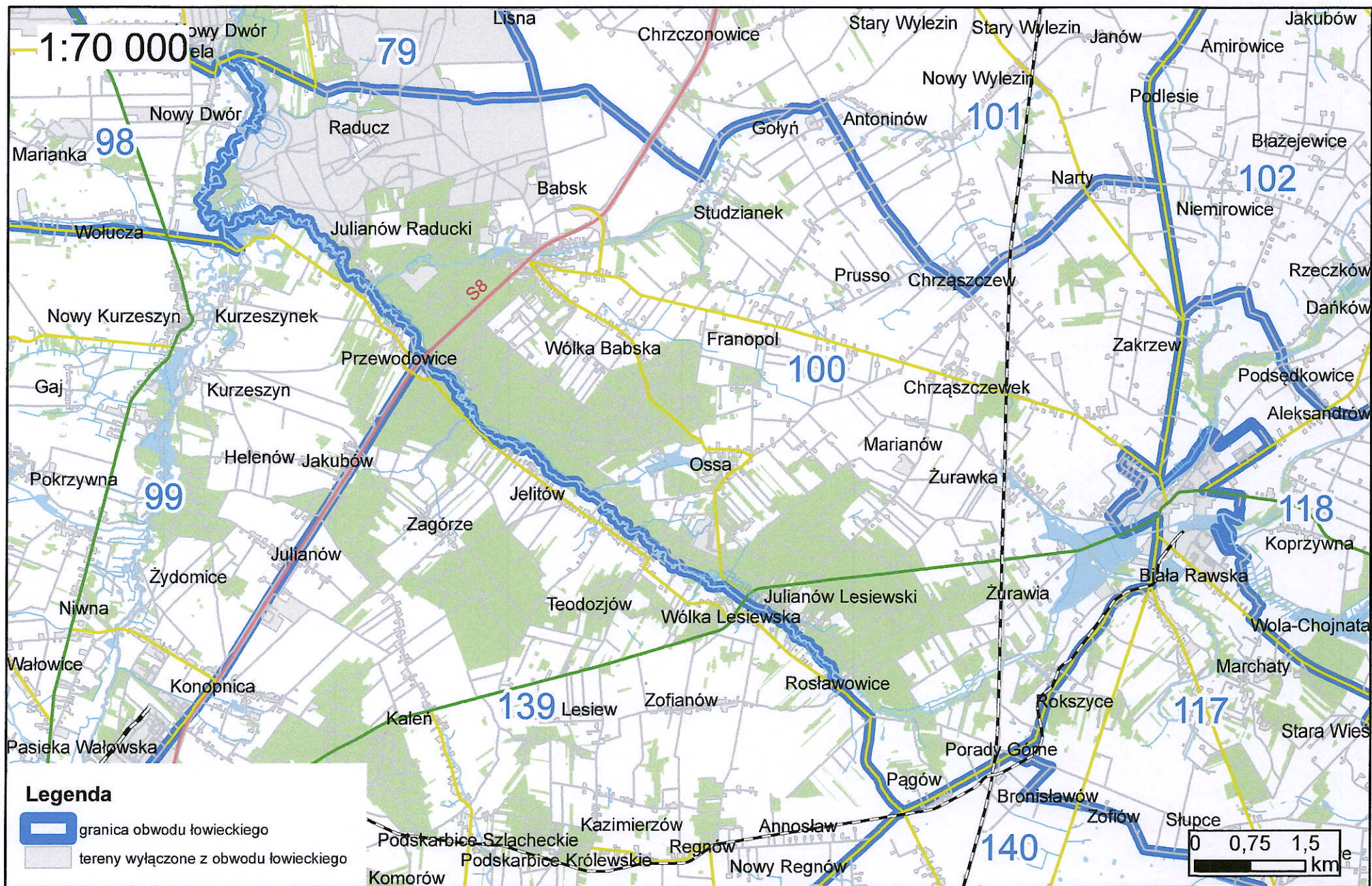


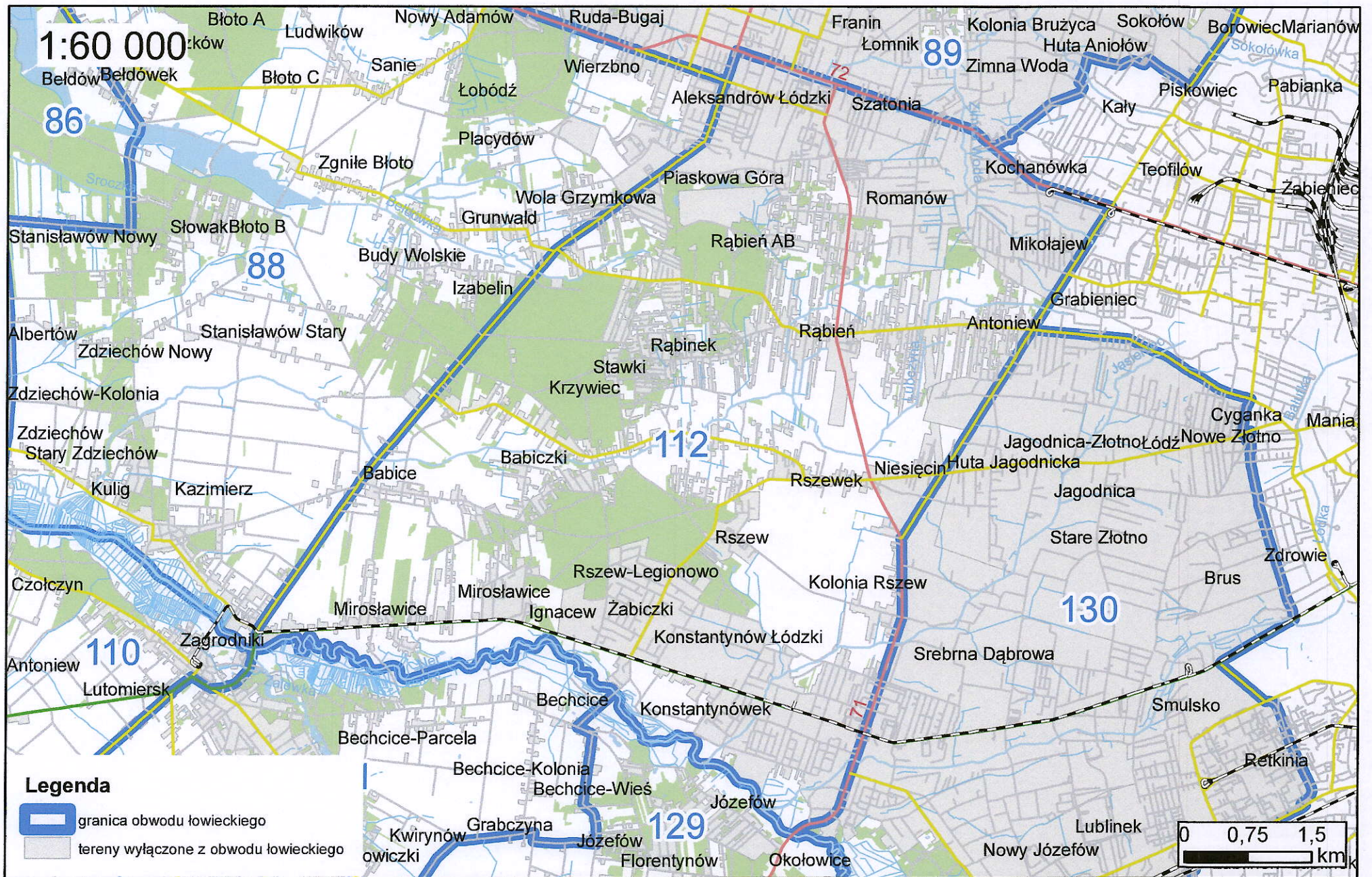


1:50 000



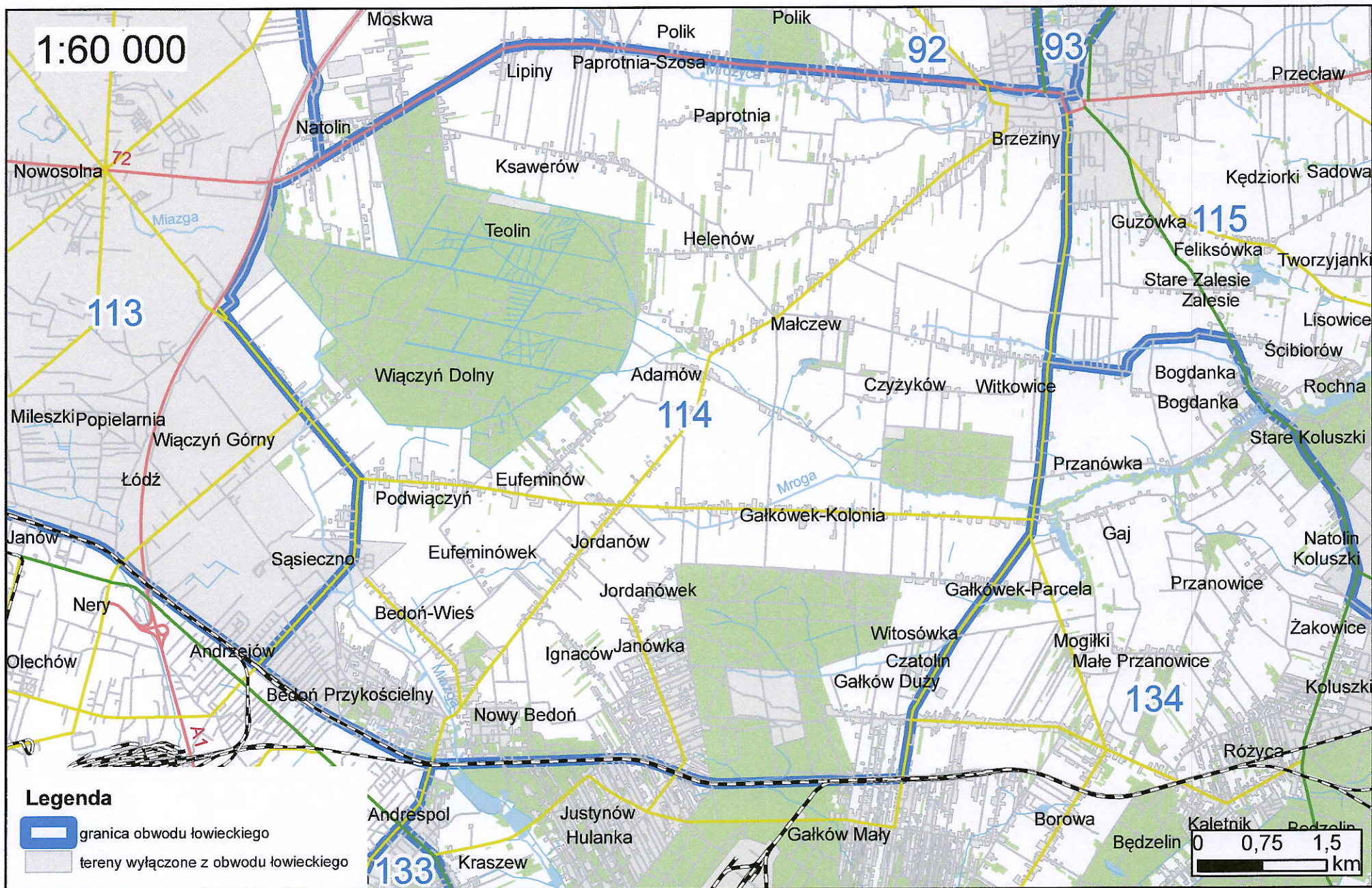


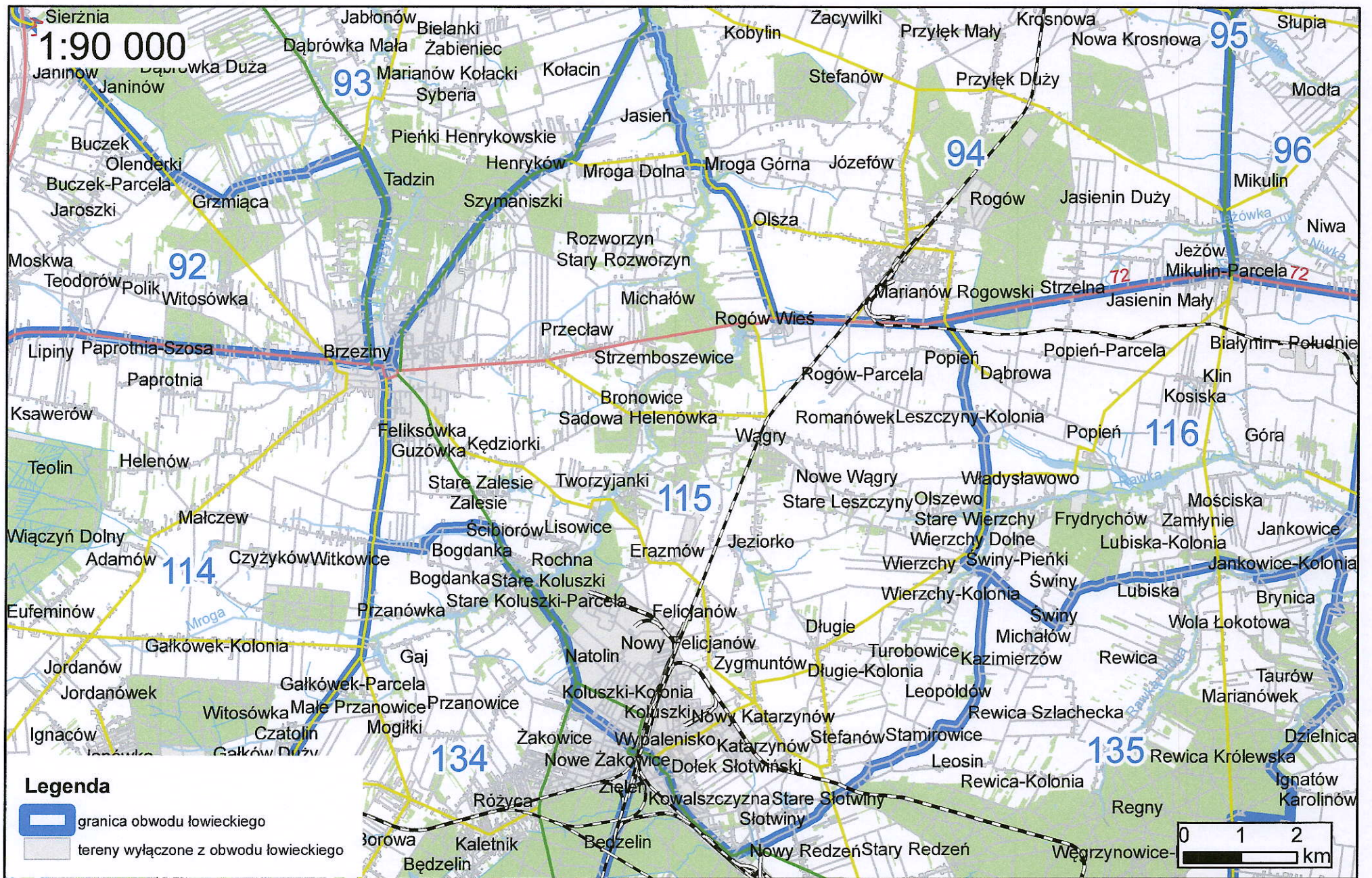






1:60 000





Sierznia

Janinów

Janinów

Buczek

Olenderki

Buczek-Parcela

Jaroszki

Grzmiąca

Moskwa

Teodorów

Polik

Witosówka

Lipiny

Paprotnia-Szosa

Paprotnia

Ksawerów

Teolin

Helenów

Małczew

Wiączyń Dolny

Adamów

Eufeminów

Jordanów

Jordanówek

Ignaców

Witosówka

Małe Przanowice

Przanowice

Ignaców

Ignaców

Ignaców

Ignaców

Ignaców

Ignaców

Ignaców

Ignaców

Ignaców

Ignaców

Ignaców

Ignaców

Jabłonów

Dąbrówka Mała

Marianów

Kołacina

Syberia

Pieńki Henrykowskie

Tadzin

Henryków

Szymaniszki

Rozworyn

Stary Rozworyn

Michałów

Przeclaw

Strzemboszewice

Bronowice

Sadowa Helenówka

Feliksówka

Guzówka

Kędziorki

Stare Zalesie

Zalesie

Scibiorów

Lisowice

Bogdanka

Rochna

Bogdanka

Stare Koluśzki

Przanówka

Stare Koluśzki-Parcela

Gaj

Natolin

Nowy Felicianów

Koluśzki-Kolonia

Koluśzki

Nowy Katarzynów

Wypalenisko

Katarzynów

Stefanów

Stamirowice

Leosin

Rewica-Kolonia

Kobylin

Zacywilki

Przyłek Mały

Przyłek Duży

Stefanów

Jasien

Mroga Dolna

Mroga Górna

Józefów

Olsza

Rogów

Jasienin Duży

Marianów Rogowski

Strzelna

Rogów-Wieś

Popień

Dąbrowa

Popień-Parcela

Rogów-Parcela

Nowe Wągry

Stare Leszczyny

Olszewo

Stare Wierzchy

Wierzchy Dolne

Wierzchy

Wierzchy-Kolonia

Długie

Turobowice

Długie-Kolonia

Leopoldów

Nowy Katarzynów

Stefanów

Stamirowice

Leosin

Rewica-Kolonia

Regny

Regny

Regny

Regny

Regny

Regny

Krosnowa

Nowa Krosnowa

Przyłek Mały

Przyłek Duży

Stefanów

Jasienin Duży

Marianów Rogowski

Strzelna

Rogów

Jasienin Duży

Marianów Rogowski

Strzelna

Rogów-Wieś

Popień

Dąbrowa

Popień-Parcela

Rogów-Parcela

Nowe Wągry

Stare Leszczyny

Olszewo

Stare Wierzchy

Wierzchy Dolne

Wierzchy

Wierzchy-Kolonia

Długie

Turobowice

Długie-Kolonia

Leopoldów

Nowy Katarzynów

Stefanów

Stamirowice

Leosin

Rewica-Kolonia

Regny

Regny

Regny

Regny

Regny

Regny

Regny

Regny

Krosnowa

Nowa Krosnowa

Przyłek Mały

Przyłek Duży

Stefanów

Jasienin Duży

Marianów Rogowski

Strzelna

Rogów

Jasienin Duży

Marianów Rogowski

Strzelna

Rogów-Wieś

Popień

Dąbrowa

Popień-Parcela

Rogów-Parcela

Nowe Wągry

Stare Leszczyny

Olszewo

Stare Wierzchy

Wierzchy Dolne

Wierzchy

Wierzchy-Kolonia

Długie

Turobowice

Długie-Kolonia

Leopoldów

Nowy Katarzynów

Stefanów

Stamirowice

Leosin

Rewica-Kolonia

Regny

Regny

Regny

Regny

Regny

Regny

Regny

Regny

Słupia

Modła

Mikulin

Niwa

Jeżów

Mikulin-Parcela

Jasienin Mały

Białymin-Południe

Klin

Kosiska

Góra

Mościska

Zamłynie

Lubiska-Kolonia

Jankowice

Jankowice-Kolonia

Lubiska

Brynica

Wola Łokotowa

Taurów

Marianówek

Dzielnica

Ignatów

Karolinów

Regny

Regny

Regny

Regny

Regny

Regny

Regny

Regny

Regny

Regny

Regny

Regny

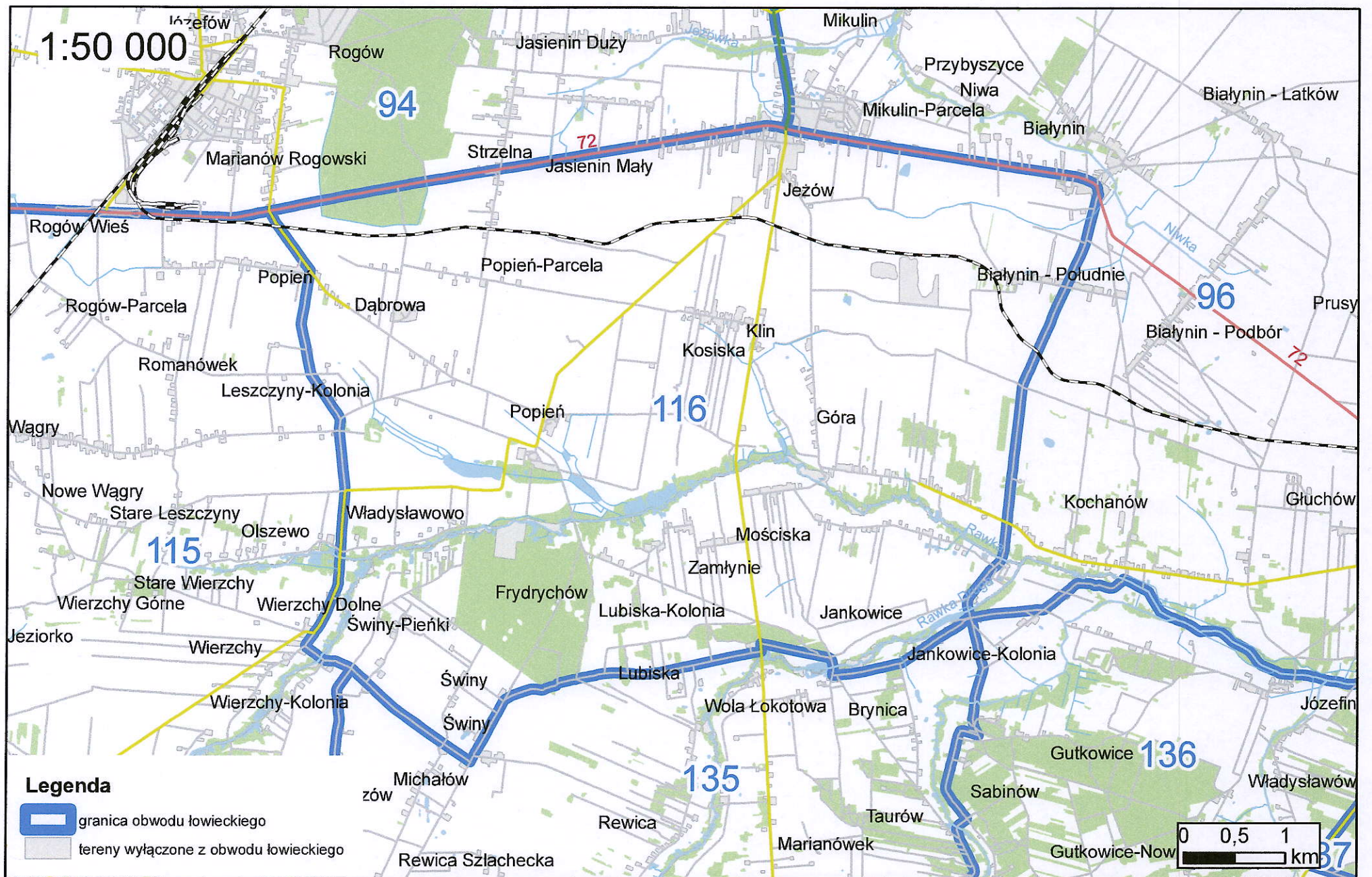
Regny

Regny

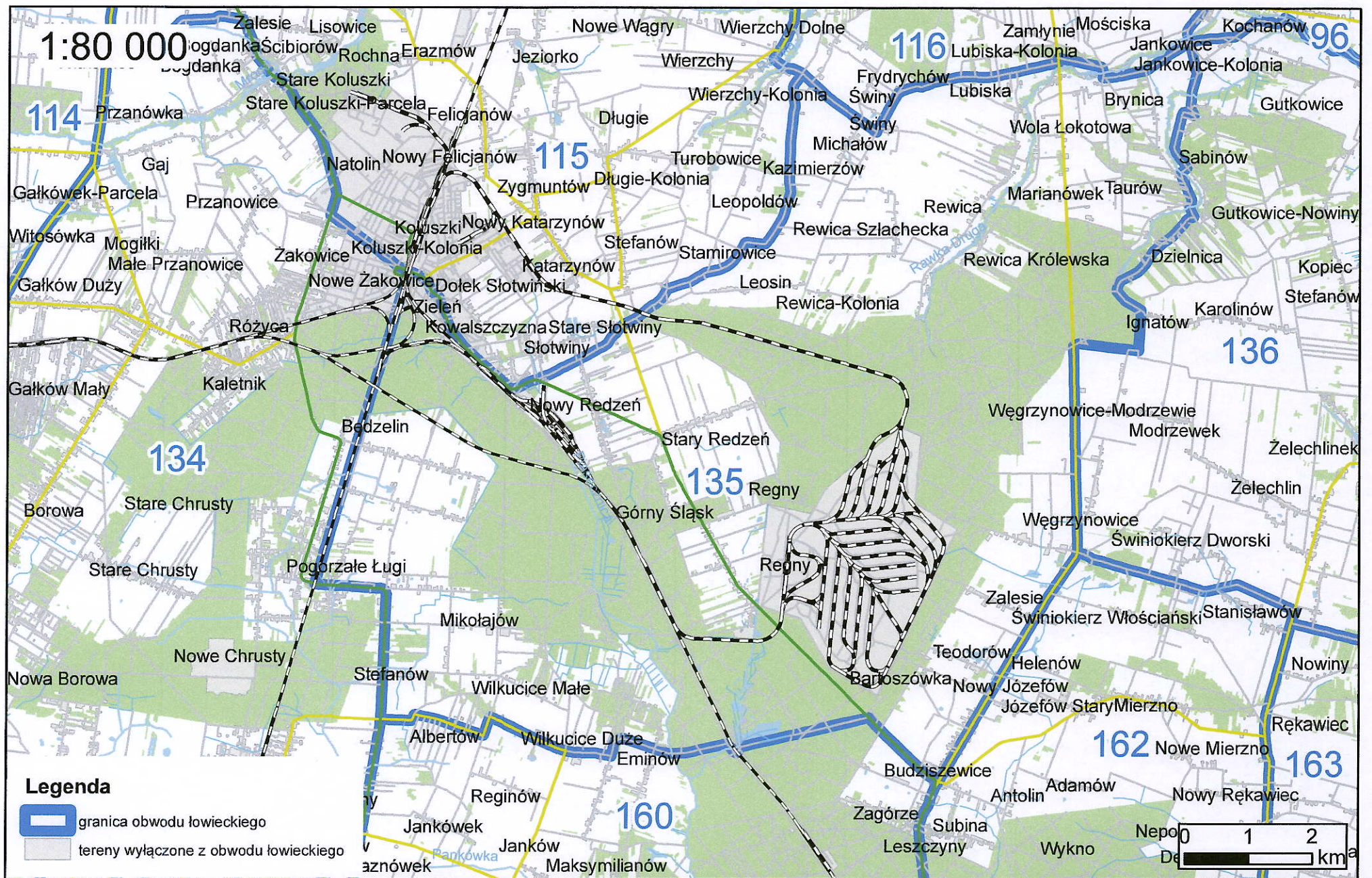
Regny

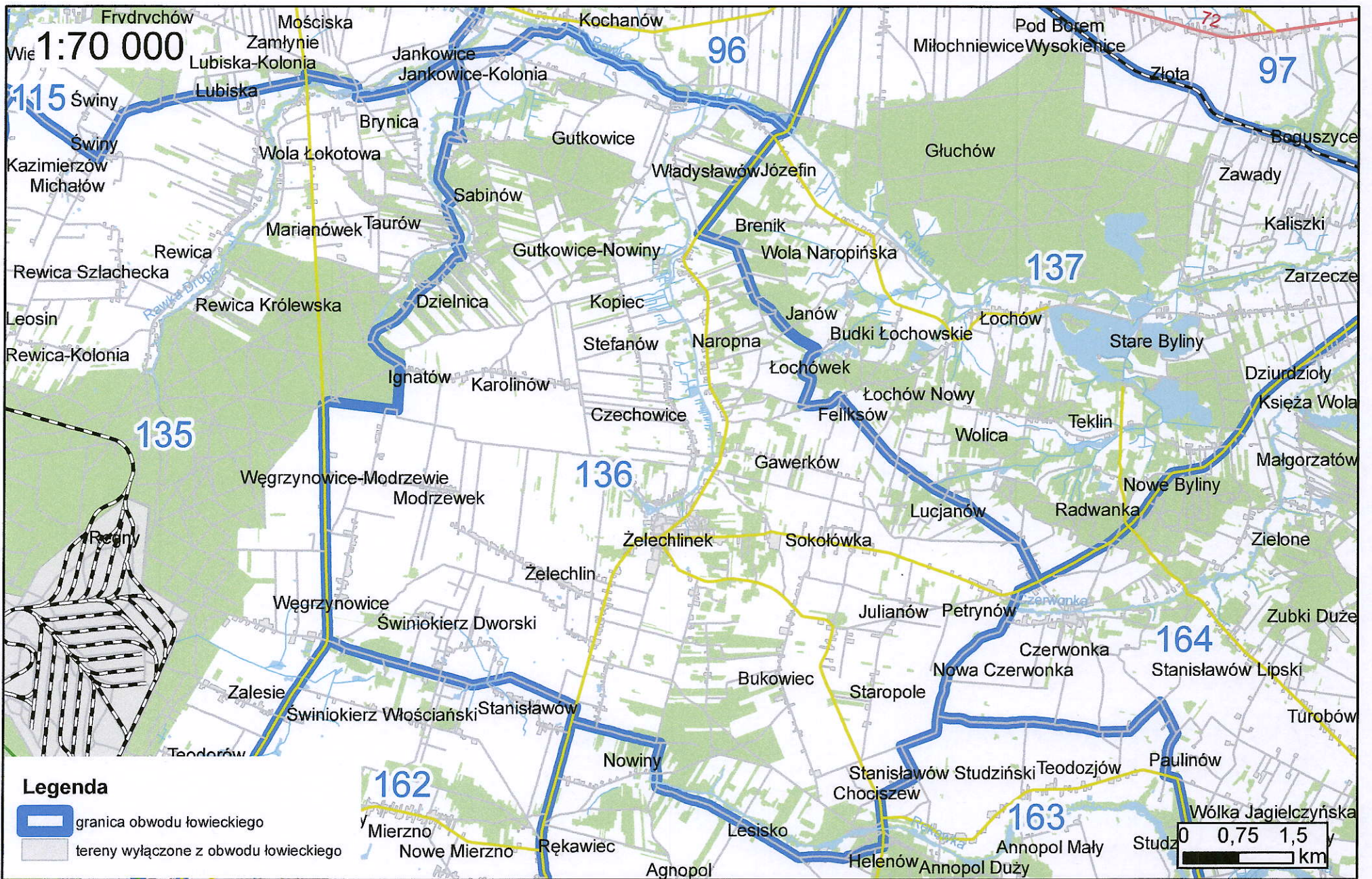
Regny

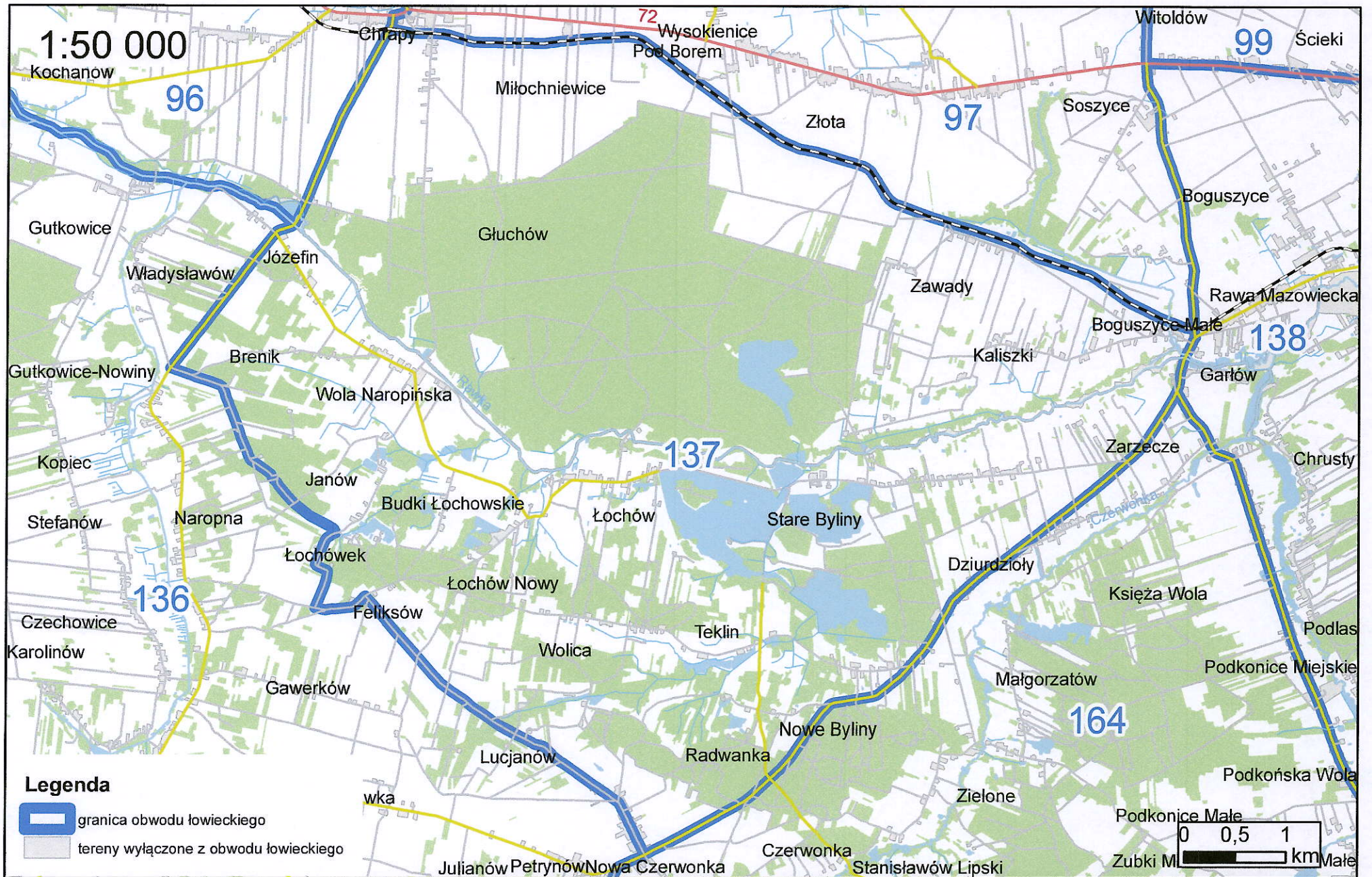
Regny

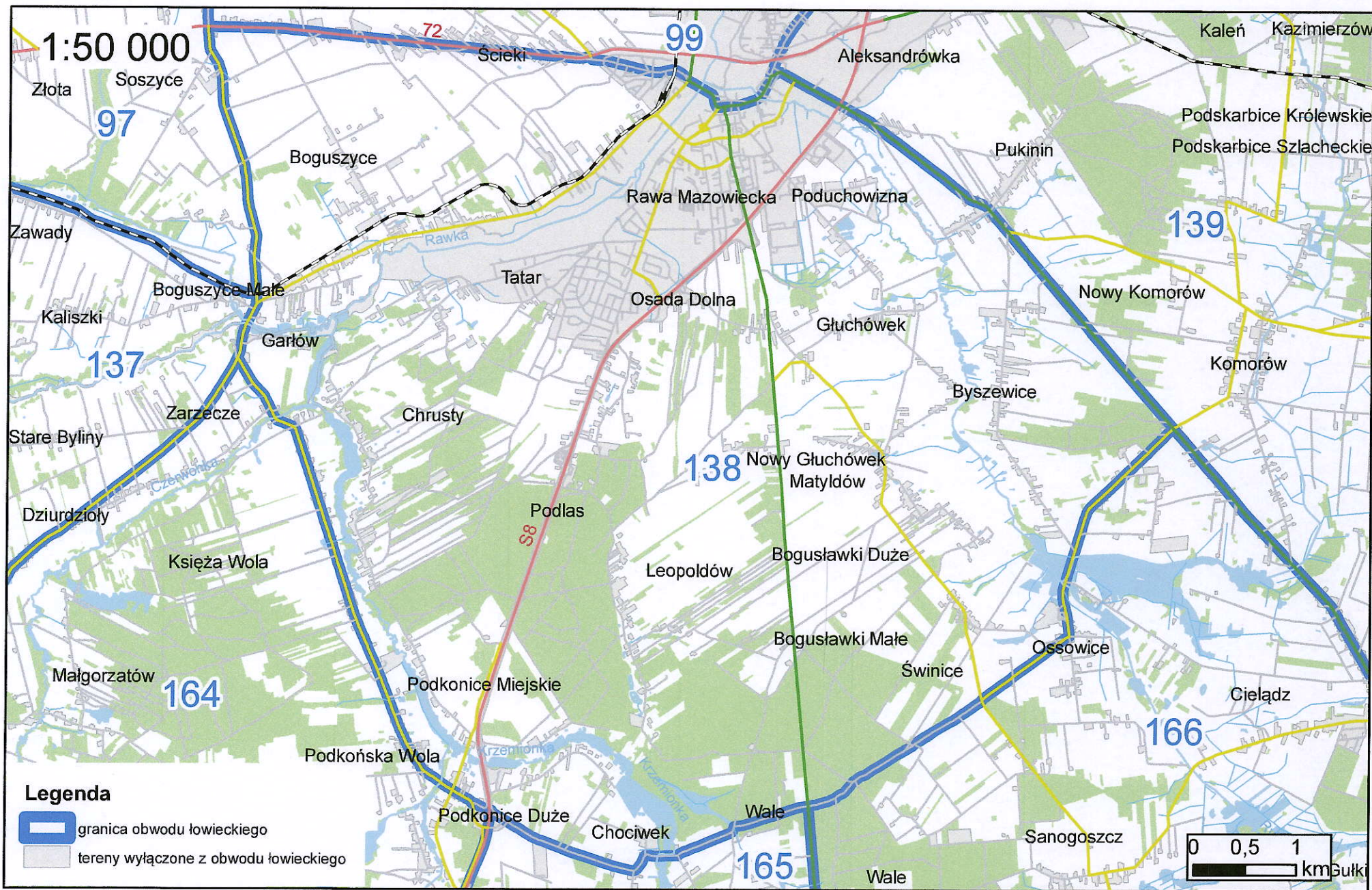


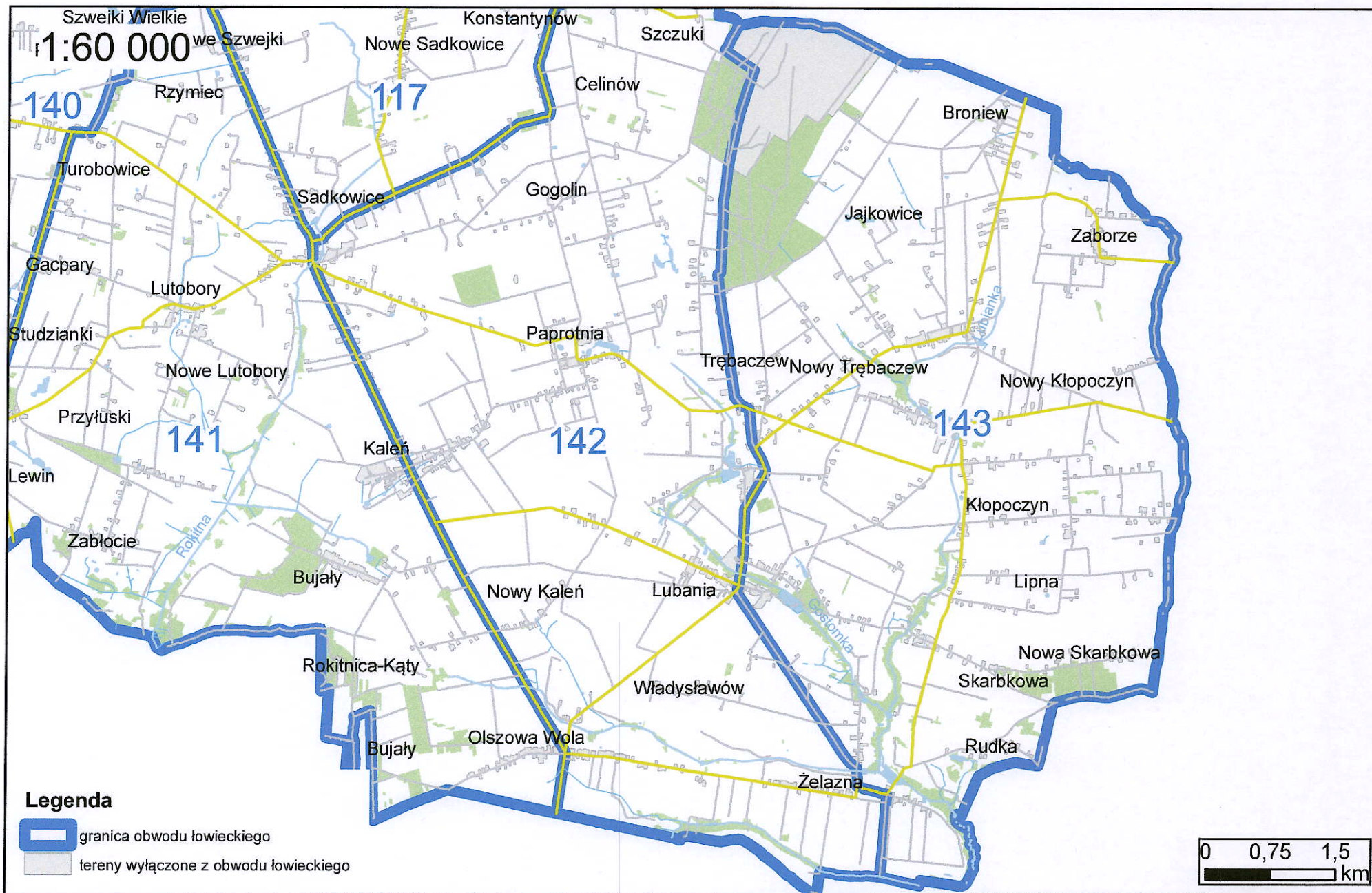












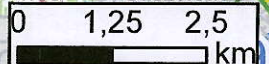


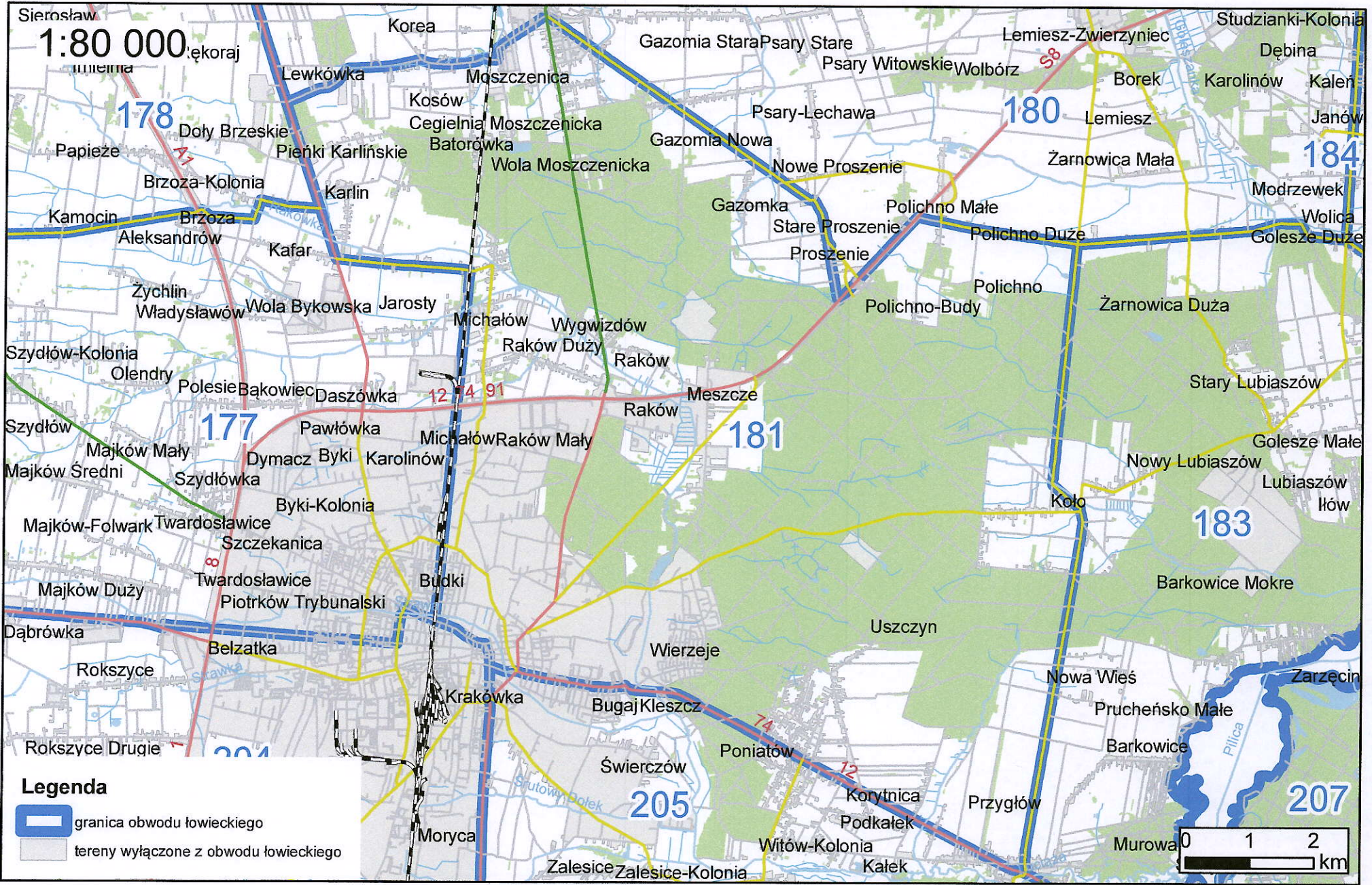


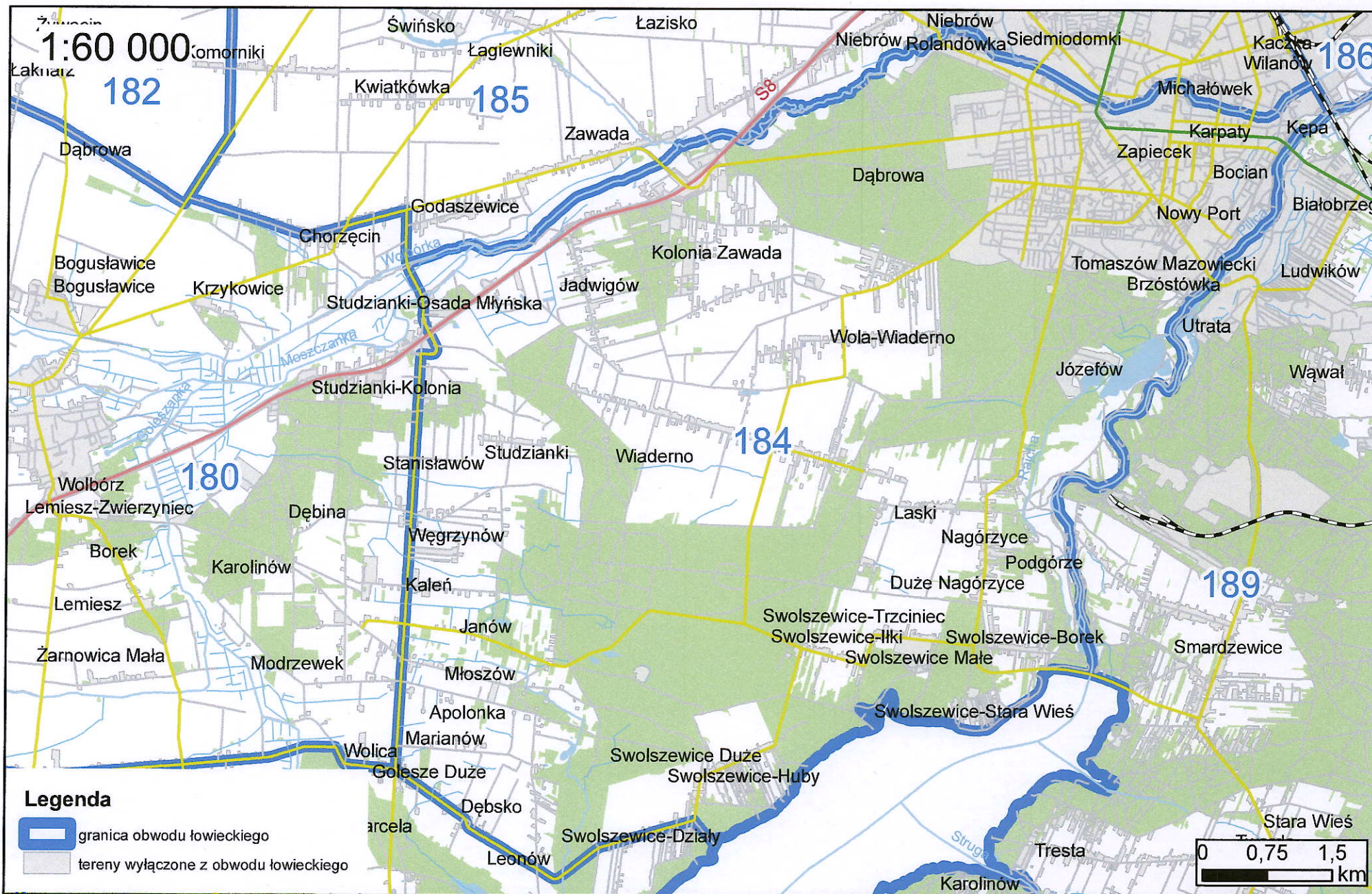
1:100 000

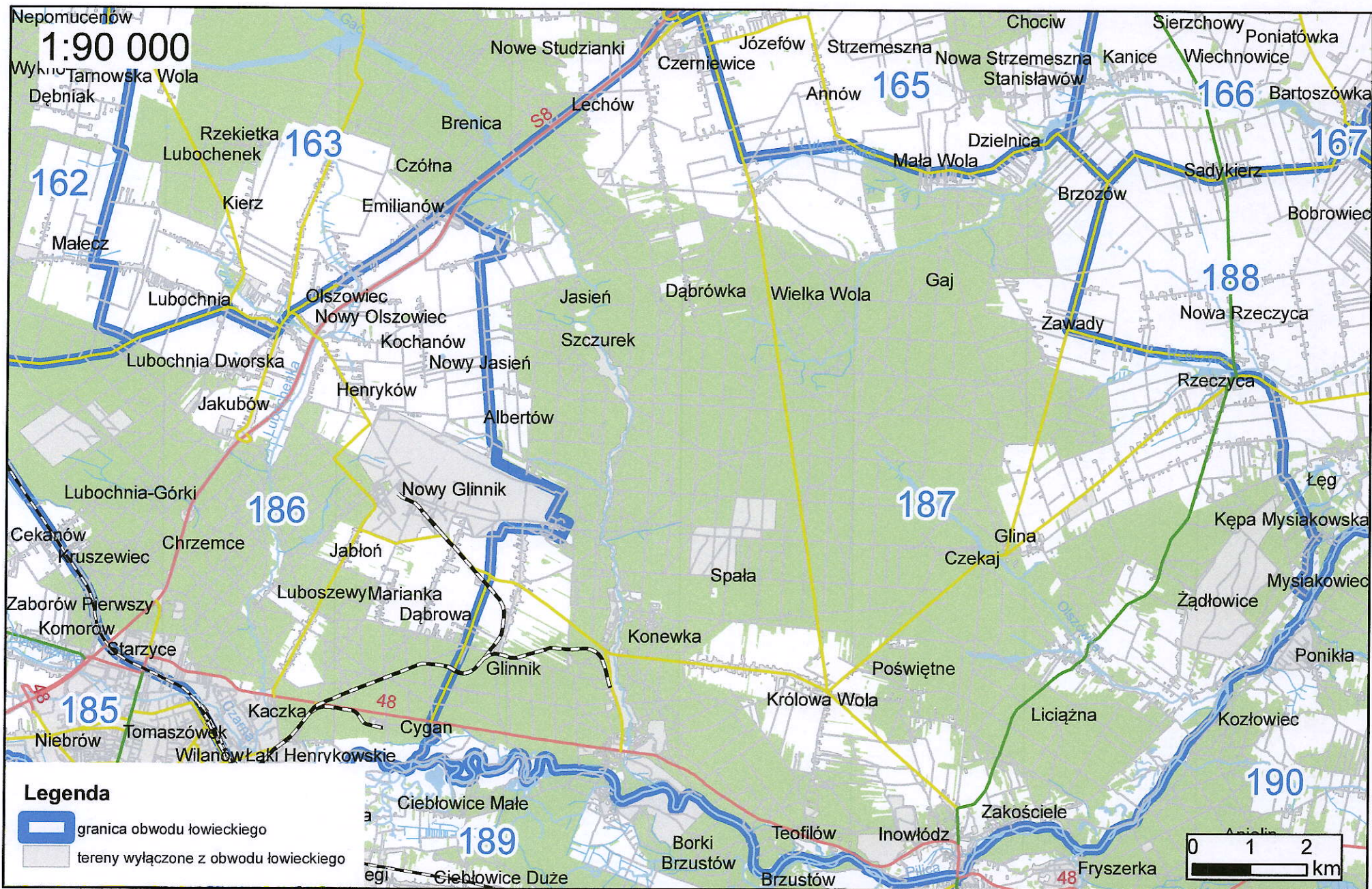
Legenda

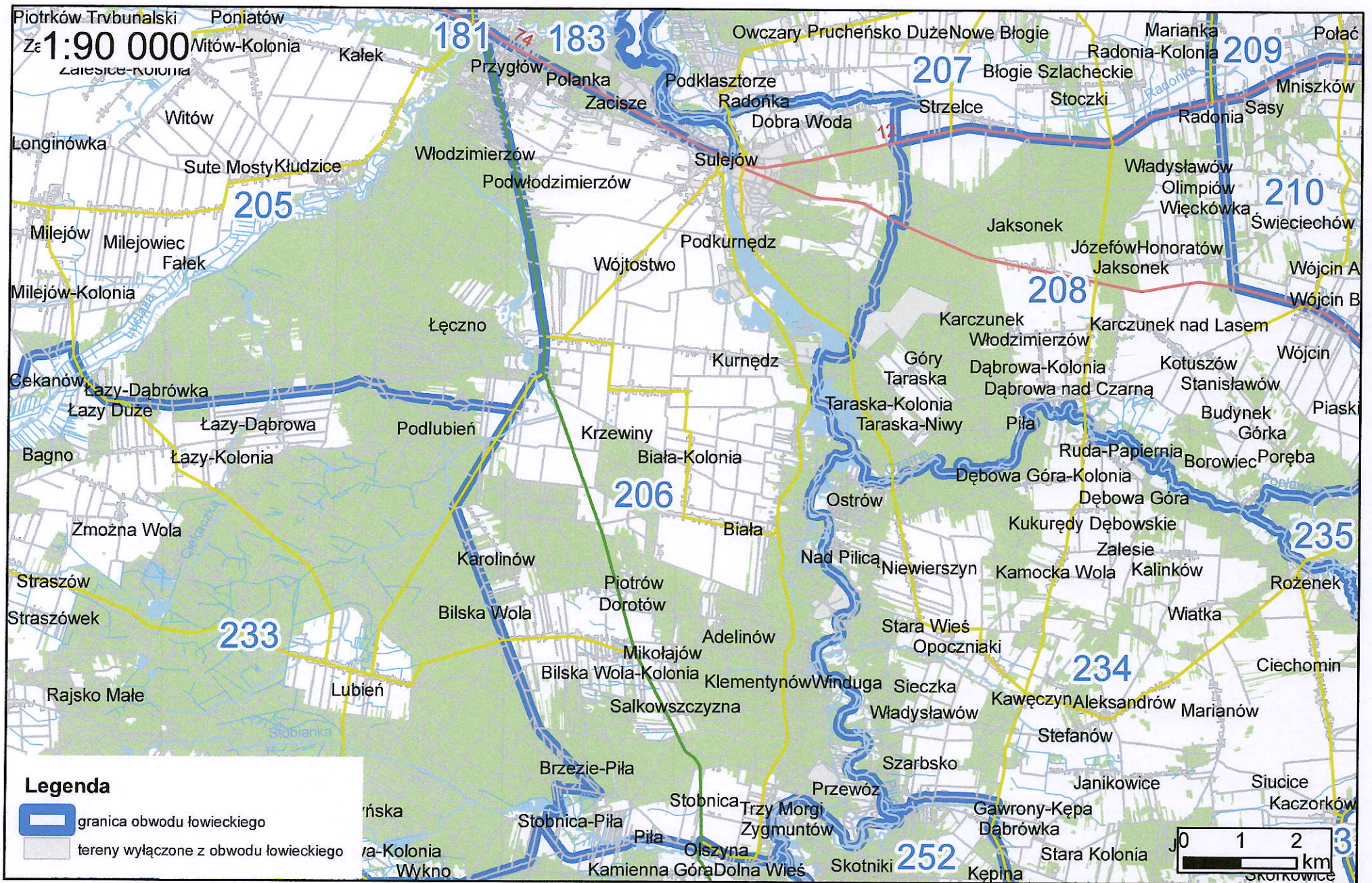
-  granica obwodu łowieckiego
-  tereny wyłączone z obwodu łowieckiego





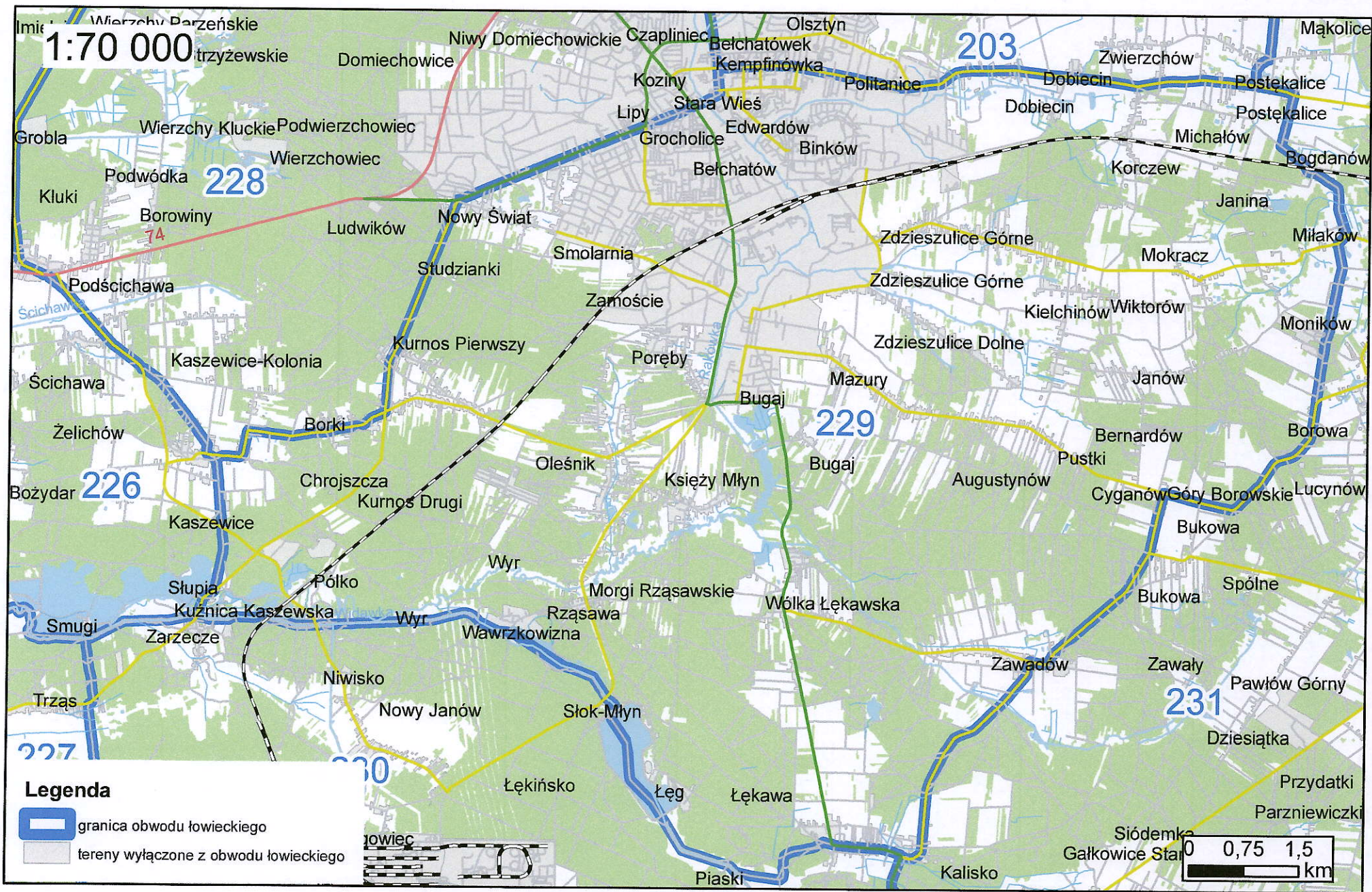


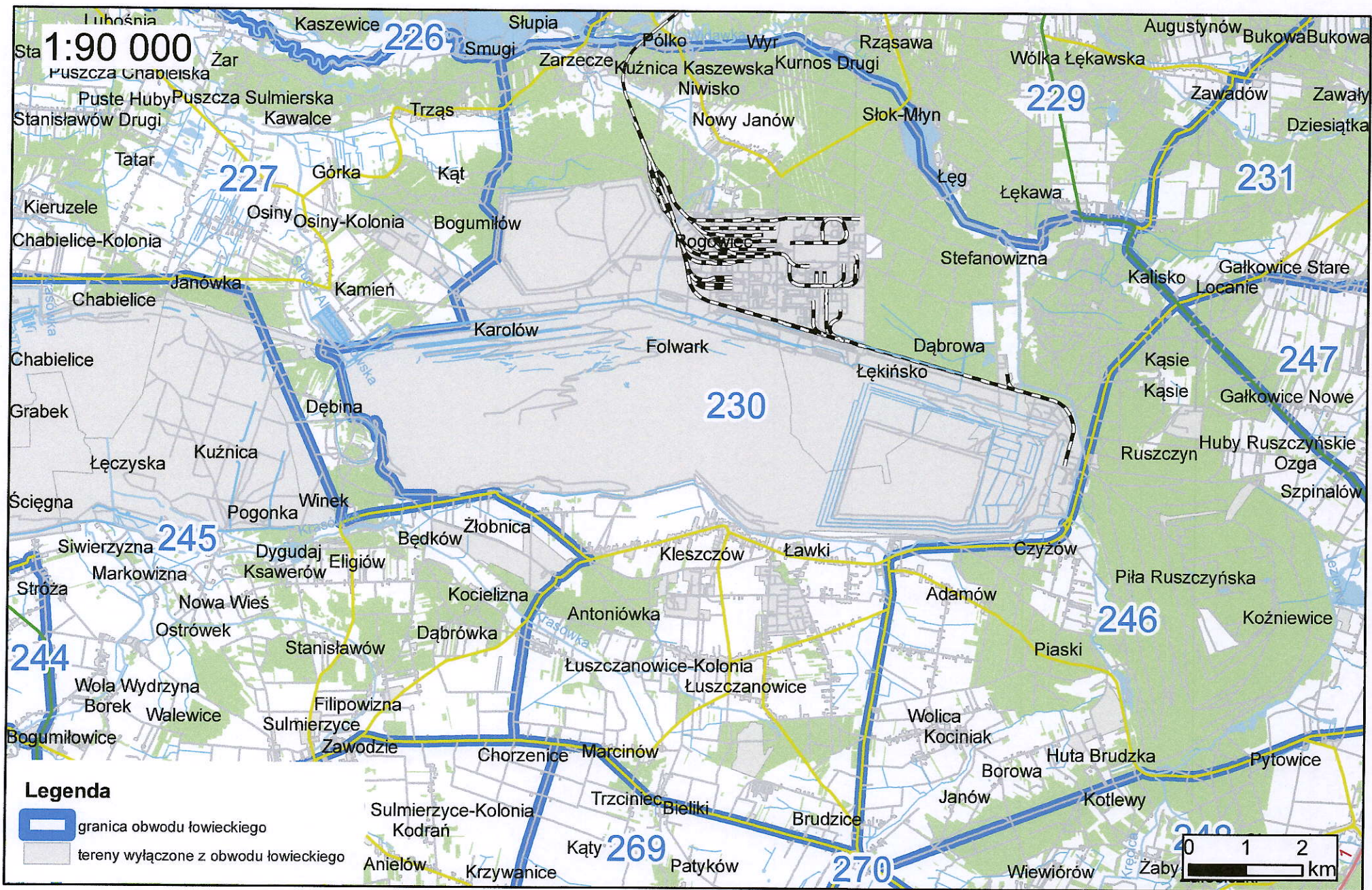


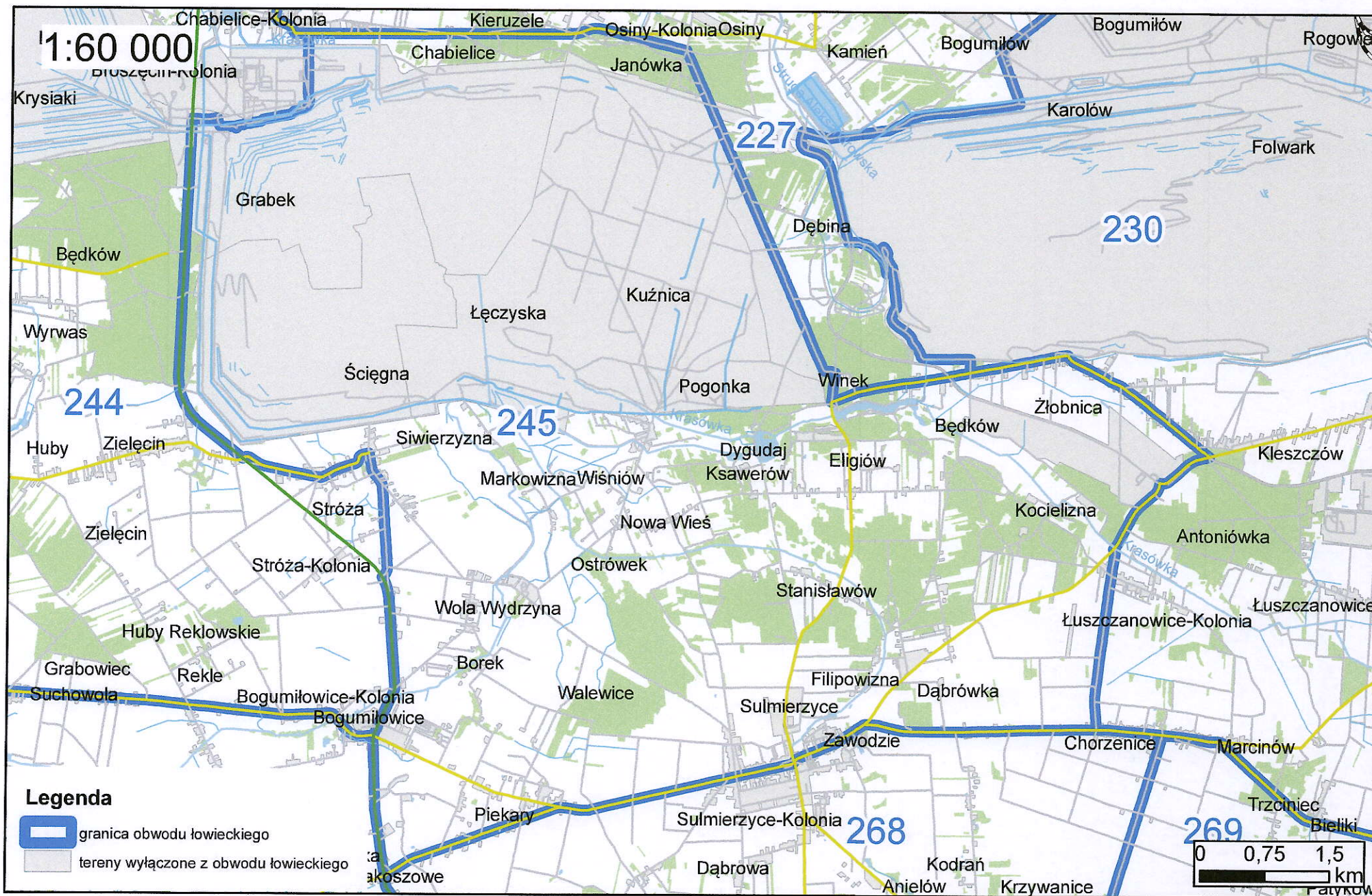


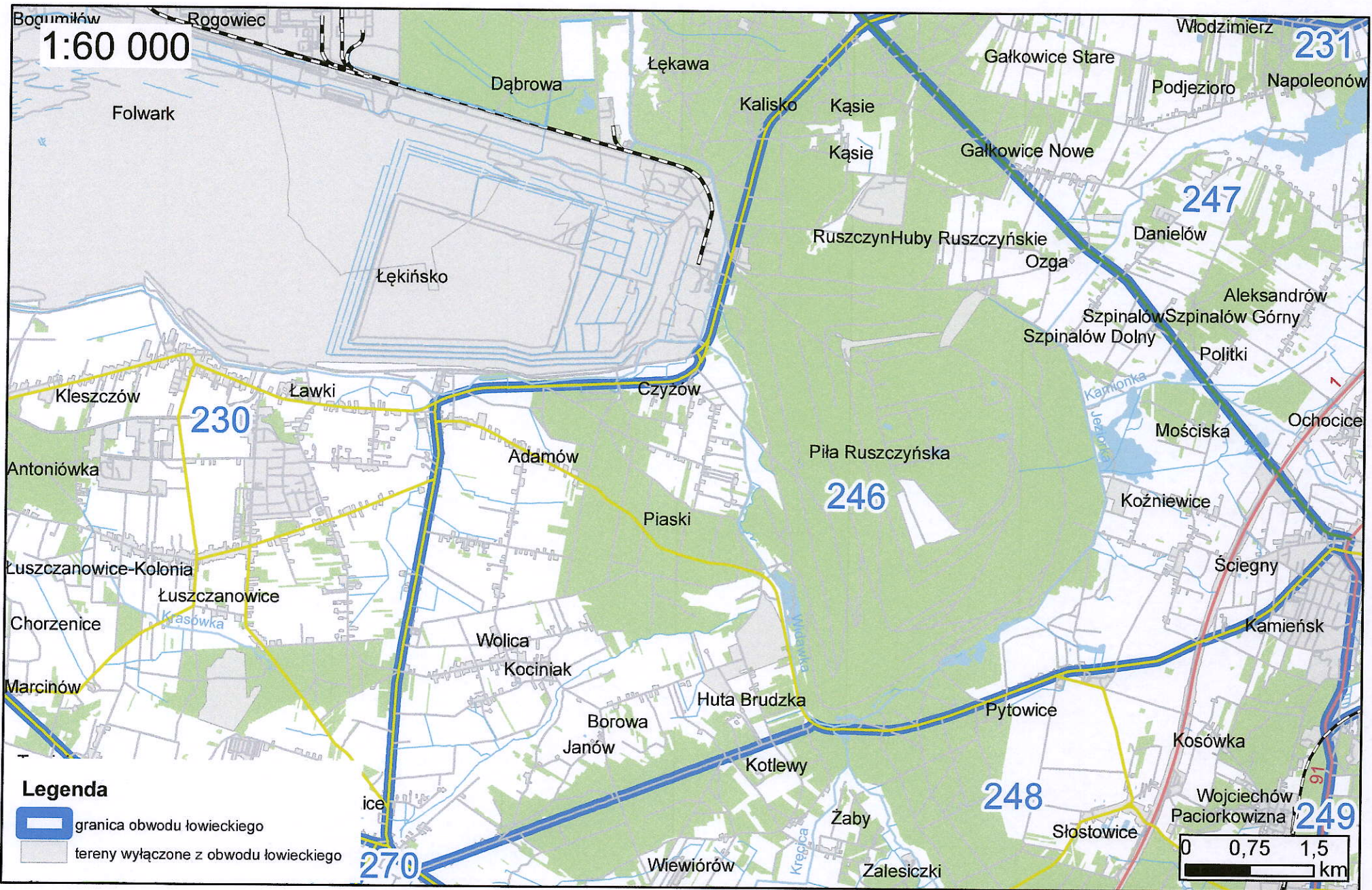
Piotrków Trybunalski
Złoty 1:90 000
Zalesie-Kolonia

Poniatów
Mitów-Kolonia
Kalek
181
74
183
Owczary Prucheńsko Duże Nowe Błogie
Marianka
Radonia-Kolonia 209
Połać
Błogie Szlacheckie
Stoczki
Radonia
Mniszków
Sasy
Strzelce
Dobra Woda
Władysławów
Olimpiów
Więckówka 210
Świeciechów
Sulejów
Włodzimierzów
Podwłodzimierzów
Podkurnędz
Wójtostwo
Karczunek
Włodzimierzów
Józefów Honoratów
Jaksonek
Wójcin A
Wójcin B
Karczunek nad Lasem
Wójcin
Góry Taraska
Dąbrowa-Kolonia
Kotuszów
Stanisławów
Dąbrowa nad Czarną
Budynek
Piaski
Taraska-Kolonia
Taraska-Niwy
Piła
Ruda-Papiernia
Borowiec
Poręba
Dębowa Góra-Kolonia
Dębowa Góra
Kukurędy Dębowskie
Zalesie
Górka
Poreba
Ostrów
Nad Pilicą
Niewierszyn
Kamocka Wola
Kalinków
235
Rozenek
Wiatka
Ciechomin
Stara Wieś
Opoczniaki
234
Kawęczyn Aleksandrów
Marianów
Stefanów
Janikowice
Siucice
Kaczorków
Bilsko
Karolinów
Piotrów Dorotów
Adelinów
Mikołajów
Bilsko Wola-Kolonia
Klementynów
Winduga
Sieczka
Władysławów
Salkowszczyzna
Brzezina
Brzezina-Piła
Przewóz
Szarbisko
Gawrony-Kępa
Dąbrowka
Stobnica-Piła
Pila
Olszyna
Trzy Morgi
Zygmuntów
252
Skotnica
Kępina
Stara Kolonia
Wykno
Kamienna Góra
Dolna Wieś
Skotniki





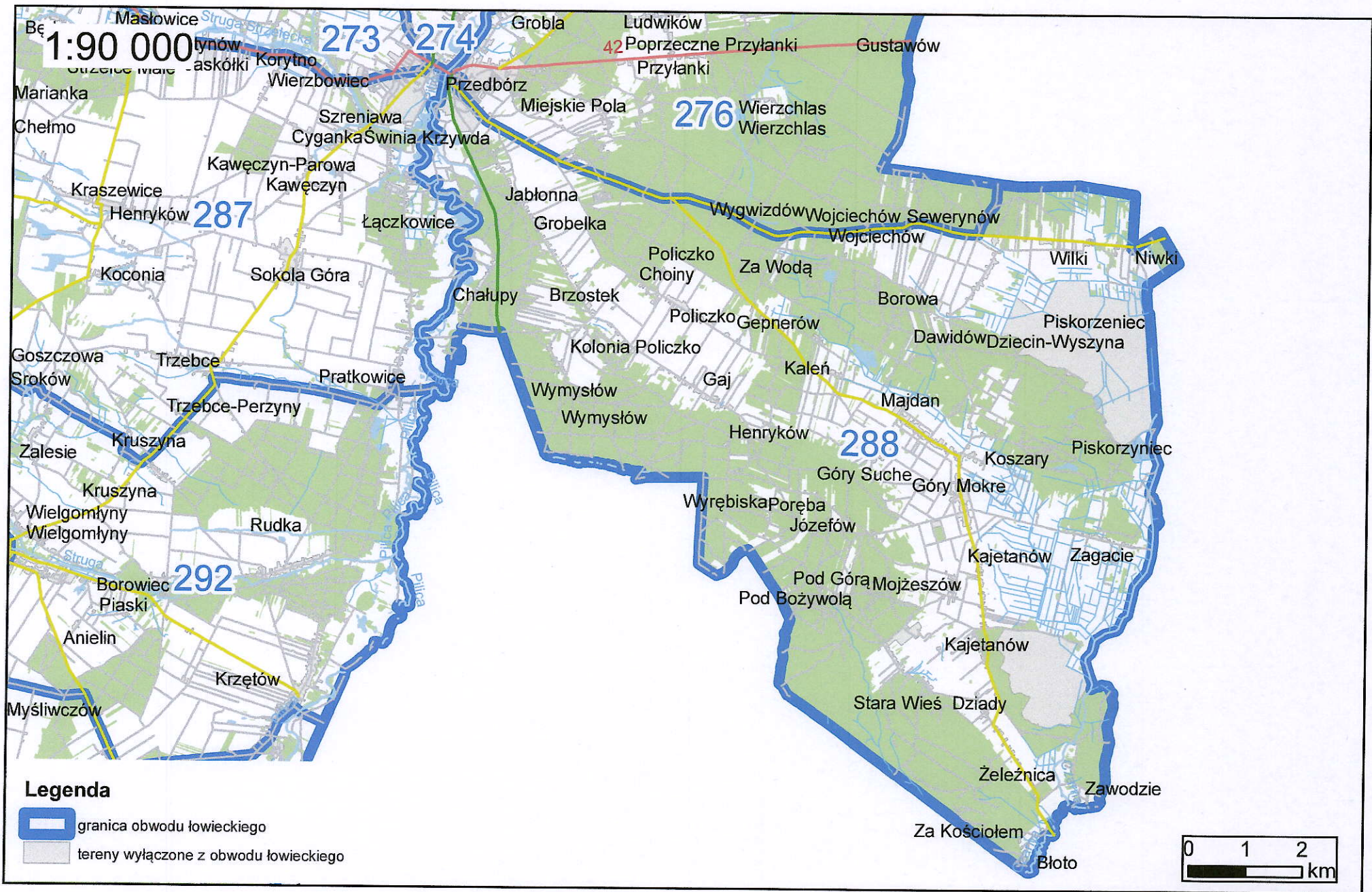


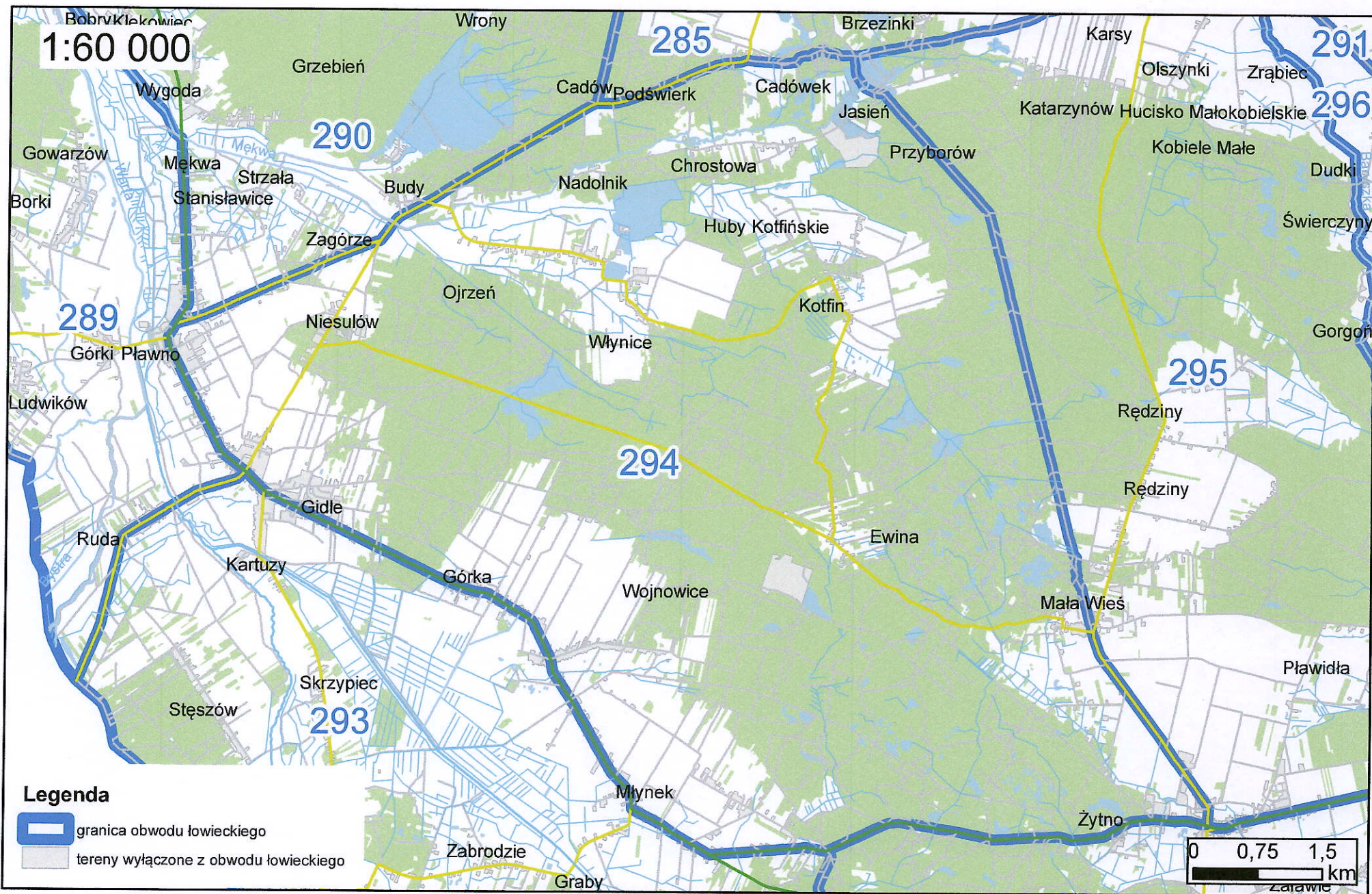


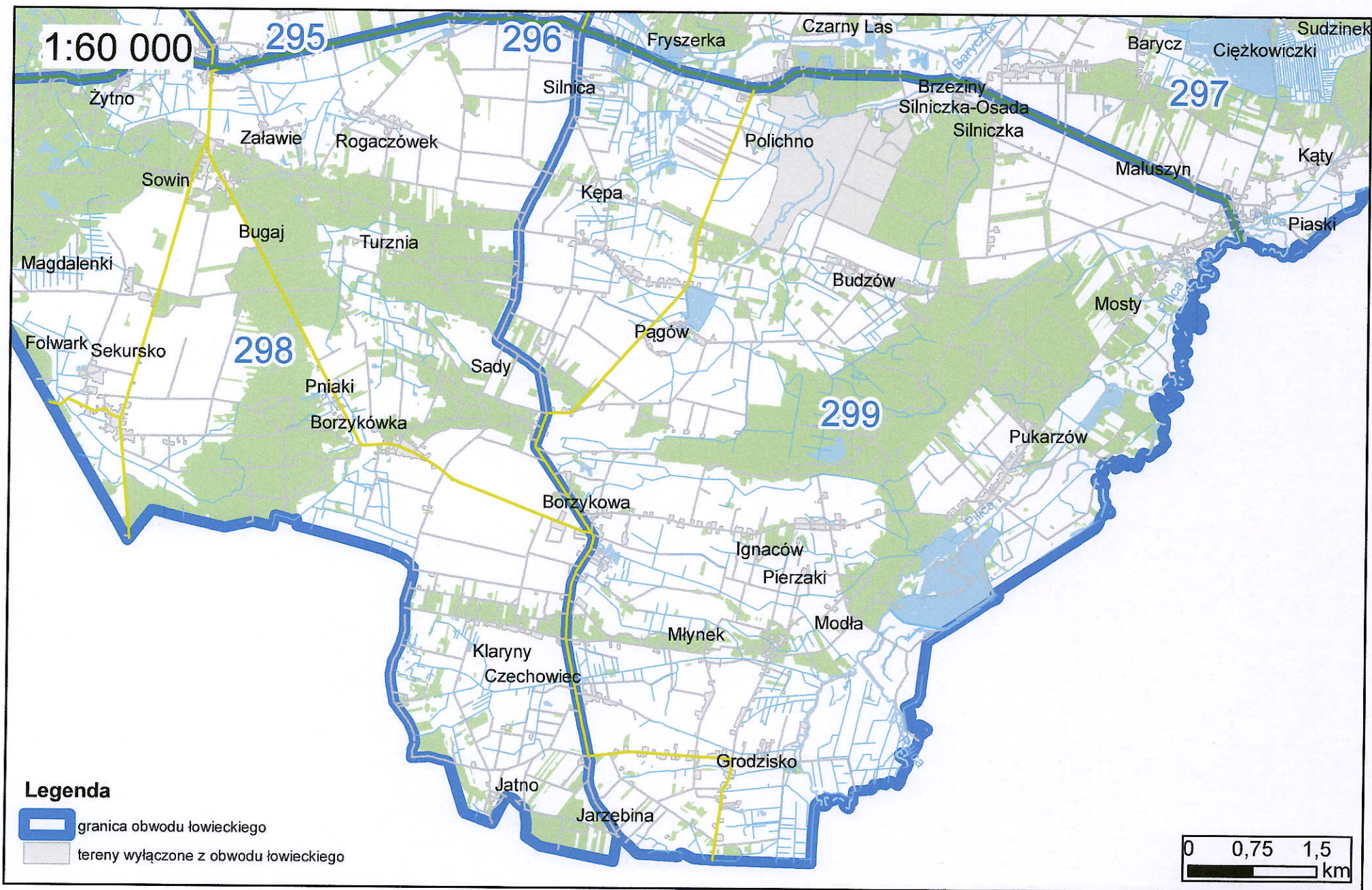
1:60 000

Legenda
— granica obwodu łowieckiego
— tereny wyłączone z obwodu łowieckiego

0 0,75 1,5 km









**Zarząd Województwa Łódzkiego
ogłasza, że kieruje do konsultacji
projekt uchwały Sejmiku Województwa Łódzkiego
w sprawie zmiany uchwały nr XXXVI/467/21 Sejmiku Województwa
Łódzkiego z dnia 28 września 2021 r. w sprawie podziału województwa
łódzkiego na obwody łowieckie oraz zaliczenia obwodów łowieckich
do kategorii**

Na podstawie art. 41 ust. 1 oraz ust. 2 pkt 1 ustawy z dnia 5 czerwca 1998 r. o samorządzie województwa (Dz. U. z 2025 r. poz. 581 i 1535) oraz § 4 Załącznika do Uchwały Nr LIX/1613/10 Sejmiku Województwa Łódzkiego z dnia 24 sierpnia 2010 r. w sprawie określenia zasad konsultowania z radą działalności pożytku publicznego lub organizacjami pozarządowymi i podmiotami wymienionymi w art. 3 ust. 3 ustawy z dnia 24 kwietnia 2003 roku o działalności pożytku publicznego i o wolontariacie, projektów aktów prawa miejscowego w obszarach dotyczących działalności statutowej tych organizacji, Zarząd Województwa Łódzkiego informuje o skierowaniu do konsultacji:

**projektu uchwały Sejmiku Województwa Łódzkiego
w sprawie zmiany uchwały nr XXXVI/467/21 Sejmiku Województwa Łódzkiego
z dnia 28 września 2021 r. w sprawie podziału województwa łódzkiego
na obwody łowieckie oraz zaliczenia obwodów łowieckich do kategorii**

Z treścią projektu uchwały Sejmiku Województwa Łódzkiego w sprawie zmiany uchwały nr XXXVI/467/21 Sejmiku Województwa Łódzkiego z dnia 28 września 2021 r. w sprawie podziału województwa łódzkiego na obwody łowieckie oraz zaliczenia obwodów łowieckich do kategorii, można zapoznać się:

- w Urzędzie Marszałkowskim Województwa Łódzkiego, w Departamencie Rolnictwa, al. Piłsudskiego 12, pok. 618, od poniedziałku do piątku w godz. 8:00 - 16:00, po wcześniejszym umówieniu terminu wizyty pod nr tel: 42 663 35 71, 42 663 30 49.
- na stronie internetowej Urzędu Marszałkowskiego Województwa Łódzkiego oraz w Biuletynie Informacji Publicznej.

Uwagi i wnioski do projektu uchwały można składać w terminie 21 dni od daty publikacji ogłoszenia (liczy się data wpływu do tut. Urzędu):

- w formie pisemnej, za pomocą formularza uwag (załącznik nr 3), na adres: Urząd Marszałkowski Województwa Łódzkiego, Departament Rolnictwa, al. Piłsudskiego 12, 90-051 Łódź,
- za pomocą środków komunikacji elektronicznej na adres e-mail: rolnictwo@lodzkie.pl, bez konieczności opatrywania ich bezpiecznym podpisem elektronicznym, o którym mowa w ustawie z dnia 5 września 2016 r. o usługach zaufania oraz identyfikacji elektronicznej.

Organem właściwym do rozpatrzenia uwag i wniosków jest Zarząd Województwa Łódzkiego. Uwagi lub wnioski złożone po upływie terminu pozostawia się bez rozpatrzenia.

Załącznik nr 3 do uchwały Nr 411/26
Zarządu Województwa Łódzkiego
z dnia 30 marca 2021 r

**Formularz konsultacji projektu uchwały Sejmiku Województwa Łódzkiego
w sprawie zmiany uchwały nr XXXVI/467/21 Sejmiku Województwa Łódzkiego
z dnia 28 września 2021 r. w sprawie podziału województwa łódzkiego
na obwody łowieckie oraz zaliczenia obwodów łowieckich do kategorii**

Nazwa i adres organizacji biorącej udział w konsultacjach	
Status prawny organizacji biorącej udział w konsultacjach	
Cele statutowe organizacji	
Osoba upoważniona do kontaktu w sprawie zgłoszenia uwag (e-mail, telefon)	
Uwagi	

.....

UZASADNIENIE

Zgodnie z § 5 ust. 5 ustawy z dnia 24 kwietnia 2003 roku o działalności pożytku publicznego i o wolontariacie organ stanowiący samorządu terytorialnego jest zobowiązany do określenia, w drodze uchwały, szczegółowego sposobu konsultowania z radami działalności pożytku publicznego lub organizacjami pozarządowymi i podmiotami wymienionymi w art. 3 ust. 3 wymienionej ustawy, projektów aktów prawa miejscowego w dziedzinach działalności statutowej tych organizacji. W związku z powyższym Sejmik Województwa Łódzkiego Uchwałą Nr LIX/1613/10 z dnia 24 sierpnia 2010 roku określił zasady konsultowania z radą działalności pożytku publicznego lub organizacjami pozarządowymi i podmiotami wymienionymi w art.3 ust. 3 ustawy z dnia 24 kwietnia 2003 roku o działalności pożytku publicznego i o wolontariacie, projektów prawa miejscowego w obszarach dotyczących działalności statutowej tych organizacji.

Do konsultacji w oparciu o zasady przedmiotowej uchwały skierowany zostaje projekt uchwały Sejmiku Województwa Łódzkiego w sprawie zmiany uchwały nr XXXVI/467/21 Sejmiku Województwa Łódzkiego z dnia 28 września 2021 r. w sprawie podziału województwa łódzkiego na obwody łowieckie oraz zaliczenia obwodów łowieckich do kategorii.